

## UNIDAD ADMINISTRATIVA ESPECIAL DE GESTIÓN DE RESTITUCIÓN DE TIERRAS DESPOJADAS



RESOLUCIÓN NÚMERO RE 0159 DE 3 DE FEBRERO DE 2015

*"Por la cual se decide sobre el ingreso de siete solicitudes al Registro de Tierras Despojadas y Abandonadas Forzosamente"*

### EL DIRECTOR TERRITORIAL

*En ejercicio de las facultades otorgadas por la Ley 1448 de 2011, los Decretos 4801 y 4829 de 2011, 599 de 2012, la Resolución 0131 de 2012, y*

### CONSIDERANDO:

Que el artículo 76 de la Ley 1448 de 2011, ordena la creación del Registro de Tierras Despojadas y Abandonadas Forzosamente (*en adelante RTDAF*), en el cual se inscribirán las personas que fueron despojadas de sus tierras u obligadas a abandonarlas y su relación jurídica con estas, así como los predios objeto de despojo y el periodo durante el cual se ejerció influencia armada sobre los mismos.

Que los numerales 1 y 2 del artículo 105 de la Ley 1448 de 2011, asignan a la Unidad Administrativa Especial de Gestión de Restitución de Tierras Despojadas (*en adelante URT*), la responsabilidad del diseño, administración y conservación del RTDAF, así como la inscripción en el mismo de oficio o a solicitud de parte de los predios y personas que cumplan con los requisitos de ley, y la expedición de constancia de dicha inscripción.

Que en virtud de las Resoluciones 131, 141 y 227 de 2012 el Director General de la URT delegó en los Directores Territoriales, la facultad para ejercer en cada una de sus zonas las funciones y actuaciones propias del procedimiento administrativo de inscripción en el RTDAF y de representación judicial, de conformidad con lo establecido en el artículo 76 de la Ley 1448 de 2011 y el Decreto 4829 de 2011.

Que el numeral 7 del artículo 13 del Decreto 4829 de 2011, estableció que para efectos de la unidad procesal, la URT observará que se tramiten en un solo expediente las diferentes solicitudes, siempre que estén vinculadas a un mismo predio, independientemente del número de reclamantes y sus pretensiones. En consecuencia, es procedente la acumulación de las solicitudes de inscripción en el RTDAF de las parcelas que integran el predio de mayor extensión denominado La Esperanza, ubicado en el municipio de Agustín Codazzi, departamento del Cesar.

Que se encuentran surtidas las diligencias y etapas del procedimiento administrativo de RTDAF para que esta Dirección Territorial decida sobre la inscripción de las solicitudes presentadas por los señores **ARMANDO LUIS GAMEZ RODRIGUEZ**, identificado con cedula de ciudadanía No 18.937.315 expedida en Agustín Codazzi, **ORLANDO CUESTA** identificado con cedula de ciudadanía N° 18.934.045 expedida en Agustín Codazzi, **MANUEL DEL CRISTO OVIEDO SEQUEDA** identificado con cedula de ciudadanía N° 3.858.754 expedida en El Carmen de Bolívar, **JOSE MARIA CUELLO TORRES** identificado con la cedula de ciudadanía N° 5.174.350 expedida en Urumita, **FIDEL ANTONIO MIELES GAMEZ** identificado con cedula de ciudadanía N° 18.933.758 expedida en Agustín Codazzi, **JAIME FIGUEROA PEREZ** identificado con cedula de ciudadanía N° 77.154.929 expedida en Agustín Codazzi e **IVONNE OROZCO** identificada con cedula de ciudadanía N° 49.692.679 expedida en Agustín Codazzi, los días 17 de agosto y 8, 11, 12, 16, y 18 de octubre de 2012 respectivamente e identificadas con los ids **68244, 73554, 73711, 73716, 74221,**

Continuación de la Resolución RE 0159 de 3 de febrero de 2015: "Por la cual se incluye un predio en el Registro de Tierras Despojadas y Abandonadas Forzosamente".

**72939 y 73871**, en relación con su derecho sobre el precitado predio La Esperanza, y teniendo en cuenta lo siguiente:

### **1. FUNDAMENTOS JURÍDICOS DE LA INSCRIPCIÓN EN EL REGISTRO DE TIERRAS DESPOJADAS Y ABANDONADAS FORZOSAMENTE**

Las normas y principios<sup>1</sup> internacionales de Derechos Humanos y de Derecho Internacional Humanitario<sup>2</sup>, integrantes del bloque de constitucionalidad convergen<sup>3</sup> y son aplicables en situaciones de conflicto armado interno para proteger la dignidad, los derechos y el patrimonio de la persona humana cuando quiera que hayan sufrido daños individuales o colectivos, como consecuencia de graves y manifiestas violaciones a los Derechos Humanos y/o infracciones al Derecho Internacional Humanitario.

La Constitución Política de Colombia en el artículo 2° consagra que: "*las autoridades de la República están instituidas para proteger a todas las personas residentes en Colombia, en su vida, honra, bienes, creencias y demás derechos y libertades (...)*", y en el artículo 58 dispone que: "*se garantizan la propiedad privada y los demás derechos adquiridos con arreglo a las leyes civiles (...)*".

En consecuencia, la Corte Constitucional, en las sentencias T- 821 de 2007 y T-159 de 2011 entre otras, ha reconocido el derecho fundamental de las víctimas de desplazamiento forzado a causa del conflicto armado, generalmente víctimas de despojo o abandono forzoso de sus tierras, a que se les restablezca el uso, goce y libre disposición de las mismas. Para ello, señaló:

*"Las víctimas del desplazamiento forzado tienen el derecho fundamental a obtener la restitución y explotación de la tierra de la cual fueron privados y expulsados por situaciones de violencia que no estaban obligados a soportar y que desencadenó una vulneración masiva de sus derechos fundamentales<sup>4</sup>.*

De conformidad con el artículo 3 de la Ley 1448 del 2011, se consideran víctimas "*aquellas personas que individual o colectivamente hayan sufrido un daño por hechos ocurridos a partir del 1° de enero de 1985, como consecuencia de infracciones al Derecho Internacional Humanitario o de violaciones graves y manifiestas a las normas internacionales de Derechos Humanos, ocurridas con ocasión del conflicto armado interno*".

Ahora bien, en relación con la restitución de tierras el artículo 74 de la Ley 1448 de 2011 define el despojo y el abandono forzado de las víctimas del conflicto armado en los siguientes términos:

*"Se entiende por despojo la acción por medio de la cual, aprovechándose de la situación de violencia, se priva arbitrariamente a una persona de su propiedad, posesión u ocupación, ya sea de hecho, mediante negocio jurídico, acto administrativo, sentencia, o mediante la comisión de delitos asociados a la situación de violencia.*

*Se entiende por abandono forzado de tierras la situación temporal o permanente a la que se ve abocada una persona forzada a desplazarse, razón por la cual se ve impedida para ejercer la administración, explotación y contacto directo con los predios que debió desatender en su desplazamiento durante el periodo establecido en el artículo 75."*

<sup>1</sup> Los "Principios Sobre la Restitución de las Viviendas y el Patrimonio de los Refugiados y las Personas Desplazadas", establecen que "los Estados darán prioridad de forma manifiesta al derecho de restitución como medio preferente de reparación en los casos de desplazamiento y como elemento fundamental de la justicia restitutiva (...)". Estos principios fueron incorporados al bloque de constitucionalidad mediante Sentencia T-821 del 5 de octubre de 2007.

<sup>2</sup> Artículo 3 común a los Convenios de Ginebra y Protocolo II adicional.

<sup>3</sup> Corte Interamericana de Derechos Humanos, Sentencia de fondo del 25 de noviembre de 2000, Caso Bamaca Velásquez Vs Guatemala, párr. 205-207. En igual sentido, el voto razonado del Juez A.A. Cançado Trindade, en la misma causa, párr. 27.

<sup>4</sup> Corte Constitucional, Sentencia T-159 del 10 de marzo de 2011, M.P. Dr. Humberto Antonio Sierra Porto.

Continuación de la Resolución RE 0159 de 3 de febrero de 2015: "Por la cual se incluye un predio en el Registro de Tierras Despojadas y Abandonadas Forzosamente".

---

Así las cosas, el sujeto pasivo del despojo debe ser una persona víctima de la privación arbitraria o injusta de la propiedad, posesión u ocupación **en el marco del conflicto armado** y en los términos del artículo 3 y 75 de la Ley 1448 de 2011. El despojador puede ser un miembro de un grupo organizado al margen de la Ley o un particular que se aprovecha de las condiciones de violencia y debilidad manifiesta de la víctima.

Por su parte, el abandono forzado es un acto antijurídico que deviene del desplazamiento forzado, en donde el sujeto pasivo es compelido a desatender, temporal o permanentemente, las facultades de usar, gozar e, incluso, disponer de las relaciones jurídicas de propiedad, posesión u ocupación en relación con su predio, ya que por insuperable coacción ajena o el temor provocado por un contexto de violencia se ve obligado a abandonar forzosamente el predio.

Al respecto es importante señalar que la Corte Constitucional en reiteradas ocasiones<sup>5</sup>, precisó que la condición de desplazado forzado interno es una circunstancia de orden fáctico que se presenta cuando se ha ejercido cualquier tipo de coacción para que una persona abandone su lugar de residencia o trabajo habitual y se dirija a otro dentro de las fronteras del Estado, por lo que la inscripción en los registros llevados por el Estado para el efecto no es constitutiva de la condición de desplazado, pues la misma se adquiere con la ocurrencia de los presupuestos de hecho que definen el desplazamiento, siendo los registros simplemente una herramienta técnica encaminada a la identificación de la población desplazada. De lo anterior se tiene, que el desplazamiento forzado es un hecho y como tal no requiere de declaración por parte de una autoridad para configurarse como realidad ni para que las víctimas hagan exigibles las ayudas y reparaciones a las que tienen derecho.

Vale precisar que las víctimas de despojo y abandono forzado a causa del conflicto armado son sujetos de especial protección constitucional y, a su vez, víctimas del delito de desplazamiento forzado, lo cual constituye una múltiple vulneración de derechos fundamentales, tal y como lo expresó la Corte Constitucional en sentencia **T-025 de 2004 al declarar el estado de cosas inconstitucional en materia de desplazamiento forzado**.

De otra parte, el artículo 75 de la Ley 1448 de 2011, establece que tienen derecho a la restitución de tierras *"las personas que fueran propietarias o poseedoras de predios, o explotadoras de baldíos cuya propiedad se pretenda adquirir por adjudicación, que hayan sido despojadas de estas o que se hayan visto obligadas a abandonarlas como consecuencia directa e indirecta de los hechos que configuren las violaciones de que trata el artículo 3 de la presente Ley, entre el 1 de enero de 1991 y el término de vigencia de la Ley, pueden solicitar la restitución jurídica y material de las tierras despojadas o abandonadas forzosamente, en los términos establecidos en este capítulo."* Límite temporal declarado exequible por la Corte Constitucional en sentencia C-250 de 2012.

De acuerdo con los artículos 76 y 105 de la Ley 1448 de 2011 y el artículo 1 del Decreto 4829 de 2011, le compete a esta Unidad adelantar las actuaciones administrativas dirigidas a inscribir los predios afectados, previamente identificados en el Registro, así como certificar su inscripción, la información sobre las personas que fueron despojadas u obligadas a abandonar sus tierras, su relación jurídica con éstas, el tiempo o periodo de influencia armada en relación con el predio, el tiempo de vinculación con el mismo, y aquella complementaria para la inscripción, el cual es requisito de procedibilidad para iniciar la acción judicial de restitución y formalización. Requisito declarado exequible por la Corte Constitucional en sentencia C-715 de 2012.

---

<sup>5</sup> Ver sentencias T-328 de 2007 y T-582 de 2011 entre otras.



Continuación de la Resolución RE 0159 de 3 de febrero de 2015: "Por la cual se incluye un predio en el Registro de Tierras Despojadas y Abandonadas Forzosamente".

Aunado a ello, el numeral 4° del artículo 2 del Decreto 4829 de 2011, consagra el principio de favorabilidad en virtud del cual esta Unidad tendrá en cuenta las presunciones contenidas en el artículo 77 de la Ley 1448 de 2011 y el principio de prevalencia del derecho material sobre el derecho formal para hacer las inscripciones en el RTDAF.

### **1.1 La restitución jurídica y material como derecho fundamental reconocido por la jurisprudencia constitucional colombiana.**

Las normas sobre derechos fundamentales, pueden ser de dos tipos, las directamente estatuidas en la Constitución Política y las adscritas. Respecto a la restitución jurídica y material de tierras a la población víctima del conflicto armado, la Corte Constitucional mediante Sentencia T-821 de 2007 reconoció su entidad de derecho fundamental al señalar:

*"Las personas que se encuentran en situación de desplazamiento forzado y que han sido despojadas violentamente de su tierra (de la tierra de la cual son propietarias o poseedoras), tienen derecho fundamental a que el Estado conserve su derecho a la propiedad o posesión y les restablezca el uso, goce y libre disposición de la misma en las condiciones establecidas por el derecho internacional en la materia. En efecto, en estos casos el derecho a la propiedad o a la posesión adquiere un carácter particularmente, reforzado, que merece atención especial por parte del Estado.*

*Ciertamente, si el derecho a la reparación integral del daño causado a víctimas de violaciones masivas y sistemáticas de derechos humanos, es un derecho fundamental, no puede menos que afirmarse que el derecho a la restitución de los bienes de los cuales las personas en situación de desplazamiento han sido despojadas, es también un derecho fundamental. Como bien se sabe, el derecho a la restitución es uno de los derechos que surgen del derecho a la reparación integral. (...).*"

Resulta claro que la Ley 1448 de 2011 es el mecanismo jurídico procesal creado por el legislador para la satisfacción del precitado derecho fundamental; y así lo manifestó la Honorable Corte Constitucional en Sentencia C – 715 de 2012, como se observa a continuación:

*"En relación con el marco jurídico nacional, la restitución se ha reconocido igualmente como el componente preferente y principal del derecho fundamental a la reparación integral de las víctimas del conflicto armado. Por tanto, el derecho a la restitución como componente esencial del derecho a la reparación y su conexión con los restantes derechos de las víctimas a la justicia, a la verdad y a las garantías de no repetición (arts. 2, 29, 93, 229, 250 numeral. 6 y 7) son derechos fundamentales y por tanto de aplicación inmediata. De esta forma, tanto la Constitución Política como la jurisprudencia de la Corte Constitucional son consonantes en cuanto a que es deber del Estado proteger los derechos de las víctimas de abandono, despojo o usurpación de bienes a la restitución."*

## **2. DEL PERIODO DE INFLUENCIA ARMADA SOBRE EL PREDIO OBJETO DEL REGISTRO Y EL CONTEXTO DE VIOLENCIA EN LA EPOCA DE LOS HECHOS**

El artículo 76 de la Ley 1448 de 2011 y el numeral 4 del artículo 18 del Decreto 4829 de 2011, ordenan que el RTDAF tendrá que dar cuenta del periodo durante el cual se ejerció influencia armada sobre el predio, para lo cual es menester señalar que este concepto está inescindiblemente ligado a la situación de violencia de que trata el artículo 74 de la referida Ley. En efecto, las graves y manifiestas violaciones a derechos fundamentales e infracciones al Derecho Internacional Humanitario acaecidas con ocasión del conflicto armado interno en la Parcela La Nueva Esperanza del corregimiento de Llerasca en el municipio de Agustín Codazzi, departamento del Cesar, las cuales se encuentran ampliamente documentadas judicial o extrajudicialmente, constatan contundentemente que sobre este espacio geográfico en el periodo comprendido entre el año **1980 y el año 2006** se ejerció influencia armada, para lo cual es necesario tener en cuenta el siguiente:



Continuación de la Resolución RE 0159 de 3 de febrero de 2015: "Por la cual se incluye un predio en el Registro de Tierras Despojadas y Abandonadas Forzosamente".

### 3. EL CONTEXTO DE VIOLENCIA EN EL MUNICIPIO DE AGUSTIN CODAZZI

#### **Corregimiento Agustín Codazzi y Llerasca - primera microfocalización**

##### **I. Sinopsis. Agustín Codazzi en medio de la lucha por el control de la serranía del Perijá**

Casacará y Llerasca son dos corregimientos del municipio Agustín Codazzi que enmarcan en su historia el trasegar y consolidación del frente José Manuel Martínez Quiroz del Ejército de Liberación Nacional - ELN; el frente 41 Cacique Upar de las Fuerzas Armadas Revolucionarias de Colombia - FARC, las Autodefensas Campesinas de Córdoba y Urabá - ACCU y el posterior Bloque Norte de las Autodefensas Unidas de Colombia - AUC con su frente Juan Andrés Álvarez, quienes por más de un cuarto de siglo han ejecutado acciones que en la perspectiva de lucha por el control del territorio de la Serranía del Perijá han desarrollado múltiples acciones victimizantes que van en detrimento al goce efectivo de derechos de los sujetos y comunidades.

Entre los episodios más relevantes, -sin restar importancia a cada uno de los hechos que forman parte constitutiva del contexto de violencia de las zonas aquí presentadas- podemos mencionar en el corregimiento Casacara, la ausencia de la fuerza pública en la región y el desplazamiento de más del 95% de la población.

Por su parte, en Llerasca se destaca como afectación a la comunidad el control establecido por las Autodefensas y la complicidad del Ejército en el desarrollo de crímenes en el corregimiento. Cabe resaltar también, las diferentes implicaciones que han tenido algunos dirigentes políticos en ciertos hechos que han sido confesados por desmovilizados postulados en la ley de Justicia y Paz y otros que han sido denunciados por los directamente afectados.

#### **1. Generalidades**

El municipio de Agustín Codazzi se encuentra a una distancia de 60 kilómetros hacia el sur de Valledupar, la capital del departamento del Cesar. Limita hacia el norte con el municipio de la Paz, hacia el sur con el municipio Becerril, hacia el este con el municipio Manaure y con la República de Venezuela y hacia el oeste con los municipios de La Paz y El Paso.

Según datos de El DANE en el Censo 2005, el municipio de Agustín Codazzi tenía una población total de 53.969 habitantes, de los cuales el 50.7% corresponden al sexo masculino y 49.3% al sexo femenino y según proyecciones del DANE, en el año 2012 el municipio solo cuenta con 51.909 habitantes. Lo que contrasta con las cifras del año 1993 en el que la población total era de 50.768 habitantes, es decir, que en 20 años, la población del municipio solo aumento en 1.141 habitantes<sup>6</sup>; situación que puede presentarse debido a los altos niveles de expulsión presentadas durante los años 1996 a 2006, fecha en que se agudizo el conflicto armado.

En el municipio de Agustín Codazzi, también habita población indígena perteneciente a la etnia Yukpa, quienes están conformadas por cinco mil personas que hacen parte de 834 familias que habitan en el resguardo Iroka y 162 familias que habitan en el resguardo Menkue, ubicados en la Serranía del Perijá<sup>7</sup>.

En cuanto a la población Afrodescendiente, se cuenta con un total 3106 habitantes pertenecientes a este grupo poblacional, los cuales no cuentan con un territorio colectivo, compartiendo el espacio con el resto de la población codacense<sup>8</sup>.

<sup>6</sup> Alcaldía Municipal Agustín Codazzi. Plan de Desarrollo Municipal Codazzi es Diferente 2012 – 2015.

<sup>7</sup> Ibid.

Continuación de la Resolución RE 0159 de 3 de febrero de 2015: *"Por la cual se incluye un predio en el Registro de Tierras Despojadas y Abandonadas Forzosamente"*.

Es importante señalar que la última actualización del Plan Básico de Ordenamiento Territorial - PBOT se realizó en el año 2000, sin embargo este no logro culminarse por los continuos hechos de violencia que se presentaban en el municipio, de esta manera, Agustín Codazzi no cuenta con un mapa veredal. Solo se reconocen cuatro corregimientos: San Jacinto, Llerasca, Casacara y Sicarare<sup>9</sup>.

## 2. Consideraciones iniciales

Para mediados de la década del 50, se presentó en Colombia el auge del Algodón, lo que atrajo a muchos empresarios y jornaleros a Agustín Codazzi, donde fueron dispuestas para el cultivo del algodón miles de hectáreas de tierra. "Para 1960 ya estaban sembradas 20,980 hectáreas sembradas y 60.000 en 1975 convirtiéndose en el primer municipio algodónero del país, mereciéndole el nombre de "La Ciudad Blanca de Colombia". Para este mismo año (1975)"<sup>10</sup>, vino la crisis, fue el periodo en que cayeron los precios del algodón y con ellos el auge económico con el que había empezado el Cesar como departamento. En los años siguientes, la economía se estancó y en los 90 se intensificó la crisis; muchos cultivadores recurrieron a la siembra de marihuana. Los principales cultivos de marimba surgieron en esta región del Cesar y el sur de la Guajira; lo que impulso el incremento de cultivos ilícitos. En este contexto surgió el primer grupo ilegal reconocido por los habitantes del municipio como 'El combo de los ladrillos' quienes se ubicaron en la zona de Cerro Cuco, Guardapolvo y Agua Bonita, dedicándose a la producción y tráfico de drogas. "Fue por cuenta de este grupo que empiezan a presentarse los primeros hechos de violencia en el municipio tales como asesinatos, masacres, extorsiones y desplazamiento de campesinos. Este grupo tuvo el control del territorio hasta la llegada de la guerrilla de las FARC, quienes logran derrotar al 'combo de los ladrillos'"<sup>11</sup>.

En este contexto, Agustín Codazzi ha sido uno de los municipios más afectados por la violencia en el departamento del Cesar, debido a la disputa de los diversos actores armados por el control de la Serranía del Perijá, que se ha convertido en una zona de suma importancia por su ubicación estratégica, pues se ha transformado en un "corredor de tráfico de armas y de aprovisionamiento logístico con Venezuela. Es una zona de retaguardia y de despliegue táctico y una de las zonas de captación de recursos provenientes de las actividades agroindustriales, de las regalías sobre la explotación del carbón y de la implantación de cultivos de uso ilícito"<sup>12</sup>.

Ahora bien, a pesar de que existen diferentes documentos, informes, trabajos y resultados de estudios sobre el conflicto armado en el Cesar que abarcan de manera amplia los hechos de mayor impacto regional, se muestra un escenario departamental que vislumbra vacíos sobre escalas territoriales de menor tamaño, por ejemplo en relación a particularidades del ámbito municipal y corregimental. De esta manera, percatándose de la mencionada falencia, la Unidad Administrativa Especial de Gestión de Restitución de Tierras Despojadas – UAEGRTD realiza una acuciosa identificación y análisis de cifras, informes institucionales, bibliografía, noticias de prensa y demás materiales y documentos que precisan información sobre el conflicto en Agustín Codazzi y sus corregimientos Casacara y Llerasca, en la perspectiva de comprender el contexto del despojo y abandono de tierras sufrido por cada una de estas comunidades; valorando además los datos y hechos referenciados por las víctimas y personas que participan en los ejercicios de reconstrucción colectiva de los hechos que vivieron o de los cuales fueron testigos en sus territorios, garantizando la visibilización de las voces de las víctimas.

<sup>8</sup> Ibid.

<sup>9</sup> COLOMBIA. ALCALDIA MUNICIPAL DE AGUSTIN CODAZZI. Plan Básico de Ordenamiento Territorial del municipio Agustín Codazzi. 2000.

<sup>10</sup> Revista Portafolio. La Ciudad Blanca del lunar gris. [Citado el 25 de agosto de 2014]. Disponible en: <http://www.portafolio.co/archivo/documento/MAM-1902624>

<sup>11</sup> Ibid.

<sup>12</sup> COLOMBIA. DEFENSORIA DELEGADA PARA LA EVALUACION DE RIESGOS DE LA POBLACION CIVIL COMO CONSECUENCIA DEL CONFLICTO ARMADO. Informe de riesgo 059-04 Al del 27 de julio de 2004. Sistema de alertas tempranas - SAT. P. 2.

Continuación de la Resolución RE 0159 de 3 de febrero de 2015: *"Por la cual se incluye un predio en el Registro de Tierras Despojadas y Abandonadas Forzosamente"*.

Es de resaltar, que el presente documento de contexto hará especial énfasis en el predominio de los grupos de paramilitares, quienes permanecieron en el territorio de Agustín Codazzi desde 1996 hasta su

desmovilización (2006), identificándose primero como Autodefensas de Córdoba y Urabá y posteriormente como Autodefensas Unidas de Colombia, debido a que es este grupo quien ejerce mayor control y el mayor número de acciones victimizantes asociadas con el despojo y/o abandono de tierras, tal como lo presentan las cifras suministradas por los diferentes informes y diagnósticos de la situación de violencia en el municipio. En este sentido, este documento de contexto de la violencia de Agustín Codazzi está compuesto por seis capítulos que incluyen generalidades del municipio, el posicionamiento de los grupos guerrilleros y paramilitares en el territorio; y luego un periodo de tensa calma, que se ve alterado por la reconfiguración de grupos armados con intereses en el territorio después de la desmovilización de las estructuras paramilitares. Finalmente se aborda la situación de violencia en los dos corregimientos incluidos en la primera microfocalización realizada para el municipio: Casacara y Llerasca, zonas en las cuales se detallan elementos de violencia basados en parcelaciones específicas.

## **II. 1980 - 1996: Posicionamiento y dominio de las guerrillas de las FARC y el ELN en Agustín Codazzi.**

Durante los años 80' y la mitad de los años 90 el municipio de Agustín Codazzi estuvo asediado por las Fuerzas Armadas Revolucionarias de Colombia - Ejército del Pueblo, FARC-EP y del Ejército de Liberación Nacional - ELN, quienes tuvieron el control social y territorial del municipio, especialmente con injerencia en los corregimientos de Casacara y Llerasca, muy cercanos a la Serranía del Perijá.

El ELN inicia su accionar en el departamento del Cesar a mediados de los 70 con el frente Camilo Torres Restrepo, inicialmente en los municipios del sur con algunas acciones esporádicas en el norte y centro del Cesar, hasta que se crea el Frente Juan Manuel Martínez Quiroz, con influencia en Manaure, La Paz, San Diego, Codazzi, la Jagua de Ibirico, Chiriguaná, municipios ubicados en el piedemonte de la Serranía del Perijá.

Mientras que la guerrilla de las FARC hace su arribo a Agustín Codazzi a mediados de la década del 80, con los Frentes 19 y 59 hasta la consolidación del Frente 41 o Cacique de Upar. Quienes tenían como objetivo el control de la Serranía del Perijá.

Inicialmente ambas guerrillas se disputaban el territorio, hasta que para septiembre de 1987 se constituyó la Coordinadora Guerrillera Simón Bolívar- CGSB, en la que desarrollaban acciones bélicas en conjunto, atacando principalmente la infraestructura del municipio, las empresas de transporte de pasajeros y de alimentos y a los propietarios de grandes extensiones de tierra. La CGSB se disolvió en 1991 cuando varias de las organizaciones insurgentes iniciaron diálogos de paz con el gobierno. Sin embargo a finales de 2003, las acciones en conjunto entre el ELN y las FARC se reanudaron "como una estrategia para repeler la avanzada paramilitar de las AUC en la zona rural de Becerril, Codazzi y la Jagua de Ibirico; particularmente, en aquellos sectores que además de ser lugares de abastecimiento para los grupos armados ilegales, son importantes para el control de todo el tramo de la Serranía"<sup>13</sup>.

En los siguientes apartados se presenta de manera específica la presencia y accionar de estos grupos en el municipio de Agustín Codazzi y sus alrededores.

### **1. El Frente 41 de las Fuerzas Armadas Revolucionarias de Colombia - Ejército del Pueblo- FARC-EP en el municipio.**

Aproximadamente a mediados de los años 80 ingresa al municipio la guerrilla de las Fuerzas Armadas Revolucionarias de Colombia, FARC-EP, a través del Frente 41 o Cacique Upar, quienes se ubican en la región de Agustín Codazzi y se repliegan por la Serranía del Perijá hacia los municipios de San Diego,

<sup>13</sup> Colombia- Defensoría del Pueblo. Sistema de Alertas Tempranas. Informe de Riesgo No 059-04. AL. Julio 27 de 2004.



Continuación de la Resolución RE 0159 de 3 de febrero de 2015: "Por la cual se incluye un predio en el Registro de Tierras Despojadas y Abandonadas Forzosamente".

Manaure, La Paz, Becerril, Chiriguana, El Paso, Valledupar, El Copey, Bosconia, Curumani, Pueblo Bello y La Jagua de Ibirico<sup>14</sup>. Sobre este despliegue del grupo guerrillero y a partir de entrevistas realizadas a líderes del municipio se pudo identificar que el frente 41 de las FARC estaba bajo las órdenes del comandante alias "Aldemar Altamiranda" y de Carlos Julio Vargas Medina alias "Willington o Caraquemada"<sup>15</sup>.

Según el Diagnostico Departamental del Cesar del Observatorio del Programa Presidencial de Derechos Humanos del año 2007<sup>16</sup>, este frente se encontraba adscrito al Bloque Caribe y era comandado por Ricardo Palmera Pineda, alias "Simón Trinidad" y tenía como objetivos la ocupación de la Serranía del Perijá, la consolidación de su presencia en la cordillera oriental y asegurar el flujo de personal, armas, narcóticos y suministros entre la frontera con Venezuela y la Sierra Nevada de Santa Marta. De esta manera, el Frente 41 de las FARC-EP se convirtió en uno de los Frentes más importantes para la organización, pues permitió el fortalecimiento financiero y militar de la insurgencia. Así mismo por su ubicación estratégica en la Serranía del Perijá se convirtió en una zona de retaguardia desde donde la guerrilla emprendía sus acciones contra las zonas planas.

La presencia de las FARC en la región se caracterizó por acciones relacionadas "con la propagación de cultivos ilícitos como coca y amapola, extorsión, asesinatos, masacres, hurto de semovientes y secuestros. Estas acciones tomaron mayor fuerza en la década de los 90 con el aumento significativo de secuestros y de acciones contra el sector de transporte, como ejemplo de ello se puede mencionar que a mayo de 1996 el Cesar ya había registrado 30 secuestros, siendo Agustín Codazzi el municipio que mayor número de retenciones había aportado a esta cifra<sup>17</sup> (**ver anexo 1**). Cabe destacar que en la base de datos de Una Verdad Secuestrada en los años comprendidos entre 1970 y 2010, 137 personas fueron víctimas de secuestro en el municipio. 115 hombres y 22 mujeres son los casos registrados en esta investigación del Centro Nacional de Memoria Histórica.<sup>18</sup>

Con respecto a las acciones contra vehículos se puede establecer que en la vía que conduce de Agustín Codazzi hacia Becerril, la guerrilla de las FARC junto al ELN establecía varios retenes ilegales, en donde realizaban pescas milagrosas y la quema de vehículos<sup>19</sup>, los puntos estratégicos utilizados por la guerrilla para este tipo de acciones son:

- Zona del Desastre: Ubicada en la vía San Diego a Agustín Codazzi
- Zona del Paraíso en el corregimiento de Llerasca

Otra de las acciones, que realizaba el Frente 41 de las FARC con frecuencia, era el robo de ganado a campesinos y a grandes hacendados de la región<sup>20</sup>, sin embargo se logró identificar en el proceso de recolección de información comunitaria que el grupo armado ejerció mayor presión sobre los propietarios con grandes extensiones de tierra y personas acomodadas del municipio.<sup>21</sup> Como es el caso de las incursiones guerrilleras en varias haciendas ubicadas en Agustín Codazzi, entre ellas se encuentra que en el mes de

<sup>14</sup> COLOMBIA. OBSERVATORIO DEL PROGRAMA PRESIDENCIAL DE - DERECHOS HUMANOS Y DIH. Diagnostico Departamental Cesar 2007. [Citado el 27 de noviembre de 2012] Disponible en: <http://www.derechoshumanos.gov.co/Observatorio/DiagnosticoEstadisticoDepto/dd/2003-2007/cesar.pdf>.

<sup>15</sup> Ministerio de Defensa Nacional. Departamento de Policía Cesar. Respuesta a oficio presentado mediante radicado No DTCV1-2014001278 de fecha del 21 de mayo de 2014. Memorando de inteligencia. Orden publico corregimientos Llerasca y Casacará – Codazzi – Cesar periodo comprendido 1996 – 2005

<sup>16</sup> *Ibid.*

<sup>17</sup> EL PILON. El Secuestro, pan de cada día y principal depredador del Cesar. Valledupar. 17 de mayo de 1996. P. 7.

<sup>18</sup> COLOMBIA. CENTRO NACIONAL DE MEMORIA HISTORICA. Base de datos Una verdad secuestrada. Junio de 2013

[Citado el 20 de junio de 2013] Disponible en: [http://www.cifrasysconceptos.com/secuestro/presentacion\\_reportes.php](http://www.cifrasysconceptos.com/secuestro/presentacion_reportes.php)

<sup>19</sup> EL TIEMPO. Guerrilla quema dos vehículos. Bogotá. 23 de octubre de 1995. [Citado el 29 de noviembre de 2012] Disponible en:

<http://www.eltiempo.com/archivo/documento/MAM-432710>

<sup>20</sup> EL TIEMPO. Ejército recupera 200 reses. Bogotá. 25 de marzo de 1991. [Citado el 29 de noviembre de 2012] Disponible en:

<http://www.eltiempo.com/archivo/documento/MAM-48913>

<sup>21</sup> COLOMBIA. UAEGRTD Territorial Cesar - La Guajira. Entrevista E002. Op. Cit.

Continuación de la Resolución RE 0159 de 3 de febrero de 2015: "Por la cual se incluye un predio en el Registro de Tierras Despojadas y Abandonadas Forzosamente".

marzo de 1997 por lo menos cuatro haciendas de la familia Mattos fueron objetivo de las FARC, dinamitando alrededor de doce viviendas y quemando un bulldozer, según informes de prensa, las pérdidas por estos hechos ascendieron a 500 millones de pesos<sup>22</sup> (ver **anexo 2**). En tan solo 15 días la guerrilla de las FARC atacó 6 haciendas, utilizando el mismo modus operandi, en el que ingresan a las fincas con un grupo de más de 40 hombres dotados con armas de corto y largo alcance, incendian las viviendas y los tractores, en algunas ocasiones secuestran, hurtan el ganado y vehículos y emprenden la huida hacia las zonas altas de la Serranía del Perijá<sup>23</sup>(ver **anexo 3**).

Esta situación de violencia que afectaba principalmente a los grandes hacendados da origen a un fenómeno en Agustín Codazzi relacionado con la venta masiva de predios de grandes extensiones al INCORA. En la mayoría de los casos se presentó por la continua presión que ejercía la guerrilla hacia varios propietarios, a través de extorsiones, abigeato, ubicación de artefactos explosivos en las fincas y secuestros, lo cual les obligaba a abandonar la región viendo como alternativa la venta de sus predios al INCORA, para luego ser adjudicados a familias campesinas que estuvieran en el marco de la ley 160 de 1994.

En cuanto al control social a la población se pudo establecer que en el periodo de 1996 a 1997 las FARC desarrollo de manera continua amenazas hacia los concejales, funcionarios y sociedad civil del municipio y asesinatos de algunos de estos. Esta situación toco su punto más alto a inicios de 1997, cuando un grupo de concejales del municipio anuncio su renuncia ante el cuerpo colegiado debido a la persecución que se presentaba en su contra por parte de las FARC, la señal de alerta la dio el asesinato del concejal Jairo Fernando Rodríguez junto con otras 3 personas, posteriormente el asesinato del jefe de personal de la alcaldía de Codazzi Enrique Argote y la incursión a la vivienda del concejal José Manuel González, ubicada en el corregimiento de Casacará. "Los subversivos tumbaron la puerta de la casa, pero no lo encontraron. Esto motivó a que González, abandonara el corregimiento<sup>24</sup>". A partir de 1996 se empiezan a presentar los siguientes hechos de violencia en Agustín Codazzi:

- El 26 de marzo de 1996: La Policía Nacional de Colombia, en cabeza de su Director, el General ROZO SERRANO ordeno retirar el puesto de Policía que existía en Casacara, debido a incursiones que había realizado la guerrilla de las FARC y el ELN en el corregimiento.
- 21 de mayo de 1996: Asesinan al detective, Julio Vicente Corredor, Director del DAS del municipio de Agustín Codazzi<sup>25</sup> (ver **anexo 4**).
- 24 de mayo de 1996 se cometió el homicidio de Lucy Monroy, hermana de exalcalde del municipio, Aureliano Monroy<sup>26</sup> (ver **anexo 5**). *paras*
- 31 de enero de 1997: La guerrilla ubica un artefacto explosivo en la Alcaldía municipal de Agustín Codazzi, en Servientrega y en el Banco Ganadero.
- 10 de febrero de 1997: El frente 41 de las FARC asesina al Concejal de Agustín Codazzi, Jairo Fernández Rodríguez, junto con tres personas, Carlos Buelvas Martínez, Noel Campo Tellez y Manuel Martín Buelvas en el corregimiento de Casacara<sup>27</sup> (ver **anexo 6**).
- El 11 de febrero de 1997 asesinan Enrique Argote, Jefe de personal de la Alcaldía de Agustín Codazzi. (ver **anexo 7**).
- El 18 de septiembre de 1997: se registró un atentado terrorista contra la Registraduría Municipal de Agustín Codazzi<sup>28</sup> (ver **anexo 8**).

Las FARC también cometían acciones en contra de la infraestructura del municipio. En varias ocasiones colocaron artefactos explosivos en la Alcaldía municipal, tal es el hecho ocurrido el 30 de enero de 1997, cuando en horas de la madrugada, subversivos "colocaron una bomba que contenía unos diez kilos de

<sup>22</sup> El PILON. Barbarie en el Campo. Guerrilla dinamita otra finca. 26 de marzo de 1997.

<sup>23</sup> Ibid. Ya son 6 en 15 días. Otra finca destruida por la guerrilla.

<sup>24</sup> Diario El Tiempo. Concejales de Codazzi dejarían sus curules por falta de garantías. [Citado 25 de agosto de 2014].

Disponible en: <http://www.eltiempo.com/archivo/documento-2013/MAM-566640>

<sup>25</sup> EL PILON. Asesinado director del DAS de Codazzi. Valledupar. 22 de mayo de 1996. Pp. 1 y 6a.

<sup>26</sup> Ibid. Autoridades sin pistas en el asesinato de hermana de Exalcalde. Valledupar. 27 de mayo de 1996. P. 5.

<sup>27</sup> Ibid. 4 asesinados, entre ellos un Concejal. Valledupar. 12 de febrero de 1997. Pp. 1 y 7.

<sup>28</sup> Ibid. En Codazzi atentado terrorista contra la Registraduría Nacional. Valledupar. 19 de septiembre de 1997. P. 12.

Continuación de la Resolución RE 0159 de 3 de febrero de 2015: "Por la cual se incluye un predio en el Registro de Tierras Despojadas y Abandonadas Forzosamente".

dinamita destruyendo completamente la oficina de la Contraloría Municipal y causando destrozos en las demás dependencias, como en la Tesorería, Hacienda, Sistemas en el primer piso, y en el segundo, el despacho del Alcalde, Contabilidad, Jurídica, Planeación y Obras Públicas"<sup>29</sup>.

De igual forma, los enfrentamientos entre la fuerza pública y los grupos insurgentes se convirtieron en una constante, especialmente en las zonas rurales y las partes altas de la Serranía del Perijá, en el que se utilizaba por parte del ejercito artillería pesada, como helicópteros artillados y cañones de 105 milímetros, entre tanto, el grupo guerrillero utilizaba cilindros bomba, granadas de mano, fusiles AK 47 y minas antipersonales<sup>30</sup> (ver anexo 10).

La presencia de las FARC empieza a tener debilitamiento a finales de 1997 con la llegada de las Autodefensas Campesinas de Córdoba y Urabá. Sin embargo, logran mantener unos picos de elevación en los años 1997, 1999, 2001 y 2004, llegando a su punto más bajo en el 2005, tal como se muestra en la gráfica N° 1, lo que hace que la guerrilla de las FARC se repliegue hacia las partes altas de la Serranía y solo cometan acciones bélicas esporádicamente.

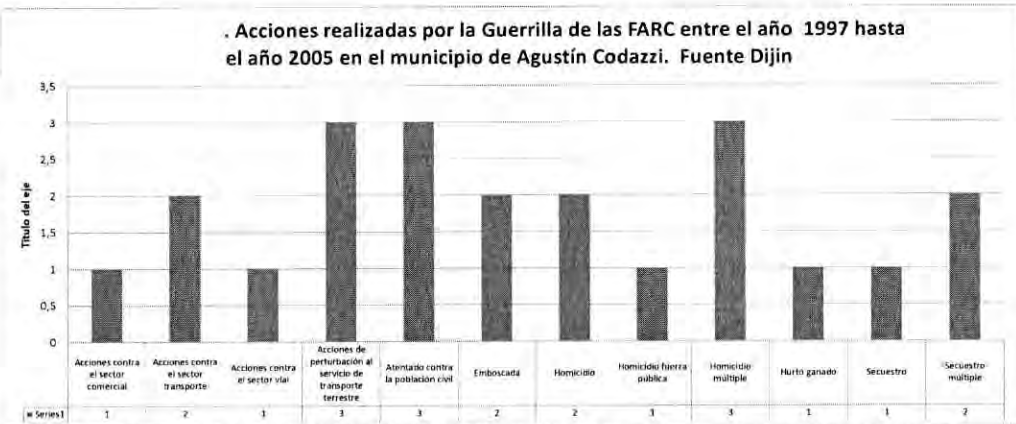
Gráfica N° 1. Acciones de la FARC en el Municipio de Agustín Codazzi desde el año 1997 al año 2005



Fuente: Dijin. En Dirección Social de la Unidad de Restitución de Tierras. Recuperado en noviembre del 2012

Al igual, sus acciones continúan teniendo relevancia en la perturbación al servicio de transporte, homicidios múltiples y los atentados contra la población civil, como se puede observar en la gráfica N° 2.

Gráfica N° 2. Acciones realizadas por la Guerrilla de las FARC entre el año 1997 hasta el año 2005 en el municipio de Agustín Codazzi.



Fuente: Dijin. En Dirección Social de la Unidad de Restitución de Tierras. Recuperado en noviembre del 2012

<sup>29</sup> Diario El Tiempo. Estalla bomba en alcaldía de Codazzi. 31 de enero de 1997. [Citado 25 de agosto de 2014].

Disponible en: <http://www.eltiempo.com/archivo/documento-2013/MAM-528493>

<sup>30</sup> Diario El Pilón. En zona rural de Codazzi continúan enfrentamientos entre el ejercito la guerrilla. 12 de marzo de 2001.



Continuación de la Resolución RE 0159 de 3 de febrero de 2015: “Por la cual se incluye un predio en el Registro de Tierras Despojadas y Abandonadas Forzosamente”.

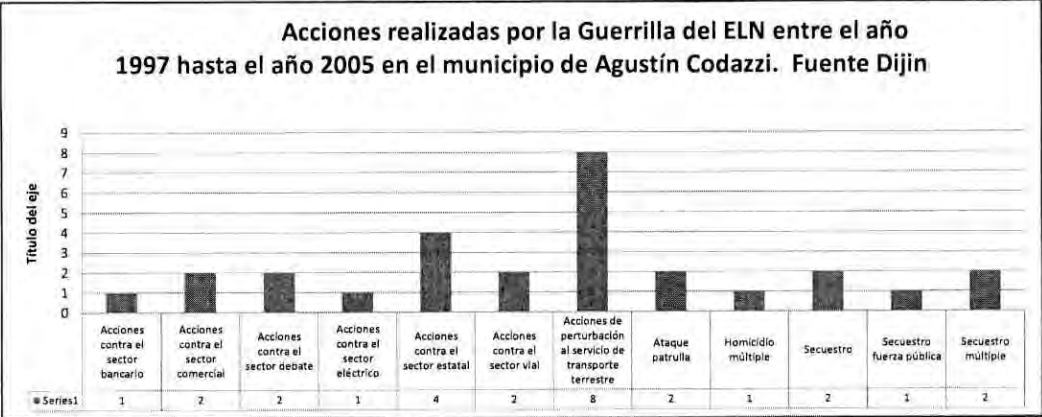
2. Guerrilla del Ejército de Liberación Nacional - ELN

El Ejército de Liberación Nacional -ELN se instauró en el piedemonte de la Serranía del Perijá a finales de los años 80 mediante el Frente José Manuel Martínez Quiroz, ubicándose en los municipios de Manaure, La Paz, San Diego, Agustín Codazzi, La Jagua de Ibirico y Chiriguana. Según las entrevistas realizadas a líderes del municipio se pudo establecer que el comandante asignado para el área de Codazzi era alias “Milton”.<sup>31</sup>

Inicialmente hubo enfrentamientos entre ELN y las FARC pero a partir de 1987, cuando se conformó la Coordinadora Guerrillera Simón Bolívar, los dos grupos guerrilleros empezaron a trabajar de manera conjunta en la región y a adelantar extorsiones, amenazas, secuestros, retenes y demás acciones de manera coordinada. La intimidación estuvo dirigida con mayor fuerza a los propietarios de grandes extensiones y a empresas extractoras de recursos naturales de la región<sup>32</sup>.

Así mismo, se identifica que la mayoría de sus acciones estaban encaminadas a desarrollar actividades en contra de algunos sectores del municipio, tal es caso del sector de transporte terrestre, el sector comercial, el sector bancario, el sector vial, tal como lo presenta la gráfica N° 3.

Gráfica N° 3. Acciones realizadas por la Guerrilla del ELN entre el año 1997 hasta el año 2005 en el municipio de Agustín Codazzi.



Fuente: Dijn. En Dirección Social de la Unidad de Restitución de Tierras. Recuperado en noviembre del 2012

De acuerdo con el Diagnostico Departamental del Cesar del año 2007, el ELN se debilitó de manera significativa a comienzos de la década del año 2000, perdiendo influencia sobre la mayoría de municipios y para el año 2004 se encontraba concentrado en la Serranía del Perijá, en el margen derecho del sur del Cesar. Así lo confirman los datos de las Fuerzas Militares de acuerdo con los cuales el número de subversivos se redujo de cerca de 500 en 2004 a 140 en 2007<sup>33</sup>. Lo cual coincide con la gráfica N° 4, que presenta las acciones que tuvo la guerrilla del ELN desde el año 1997 al año 2005, en la cual se observa que tuvieron una fuerte presencia en el municipio en los años 1997, 2000 y 2002. Sin embargo se identifica que no existen acciones contundentes de este grupo guerrillero desde el año 2003.

No obstante, la Defensoría del Pueblo, a través de un Informe de Riesgo emitido en el mes de julio de 2004<sup>34</sup>, advierte que aún existen algunas acciones específicamente en las veredas del Corregimiento de San Jacinto,

<sup>31</sup> COLOMBIA. UAEGRTD Territorial Cesar - La Guajira. Actividad de Recolección de Información Comunitaria: Línea de Tiempo Código LT003. realizada a solicitantes de la parcelación La Concordia. Agustín Codazzi. 31 de octubre de 2012.

<sup>32</sup> EL TIEMPO. El ELN quemo procesadora de Palma Africana. Bogotá. 20 de septiembre de 1996. [Citado el 29 de noviembre de 2012] Disponible en: <http://www.eltiempo.com/archivo/documento/MAM-506389>

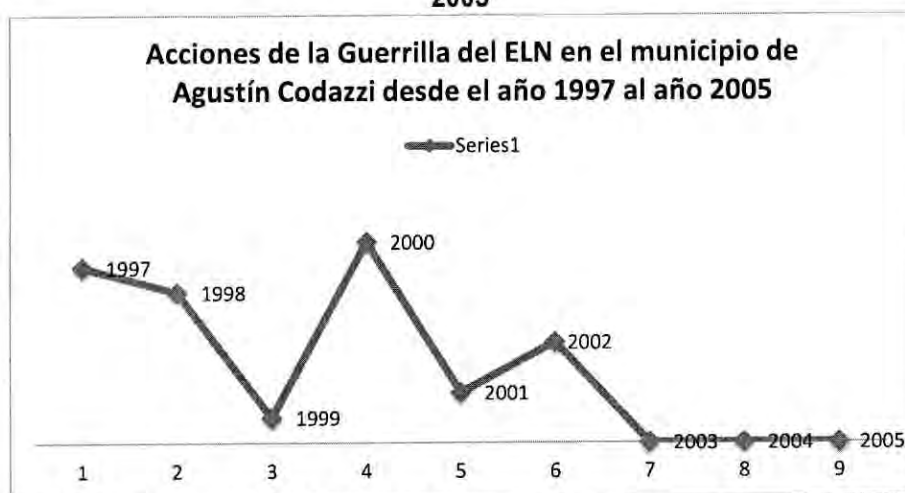
<sup>33</sup> COLOMBIA. OBSERVATORIO DEL PROGRAMA PRESIDENCIAL DE DERECHOS HUMANOS Y DIH. Op. Cit.

<sup>34</sup> COLOMBIA. DEFENSORÍA DELEGADA PARA LA EVALUACION DE RIESGOS DE LA POBLACION CIVIL COMO CONSECUENCIA DEL CONFLICTO ARMADO. Informe de riesgo 059-04 Al del 27 de julio de 2004. Op. Cit.

Continuación de la Resolución RE 0159 de 3 de febrero de 2015: "Por la cual se incluye un predio en el Registro de Tierras Despojadas y Abandonadas Forzosamente".

como son Las animas, Estación de San Miguel, Zorrocucu, El Milagro, Fernambuco, Las Margaritas, Aguas Bonitas, que se ubican en la parte alta de la Serranía del Perijá. Esto indica que después del año 2003 la presencia del ELN en la región se replegó hacia la zona alta de la Serranía del Perijá debido a la incursión de los Autodefensas en los corregimientos de Llerasca y Casacara del municipio de Agustín Codazzi.

**Gráfica N° 4. Acciones del ELN en el Municipio de Agustín Codazzi desde el año 1997 al año 2005**



Fuente: Dijin. En Dirección Social de la Unidad de Restitución de Tierras. Recuperado en noviembre del 2012

### III. 1995 - 2006 Posicionamiento y control de los grupos paramilitares

Las Autodefensas Campesinas de Córdoba y Urabá - ACCU llegan al Cesar bajo la excusa de defender a los pobladores, hacendados, ganaderos y empresas de la región, quienes estaban siendo asediados por las guerrillas de las FARC y el ELN, a través de extorsiones, robos de ganado, secuestros<sup>35</sup> (**ver anexo 12**) y amenazas. Es así como empiezan a recibir el apoyo de algunos ganaderos de la región, a través de una figura llamada 'Las Convivir'<sup>36</sup> la cuales fueron aprobadas en 1994, mediante el decreto 356, que autorizaba a que los integrantes de los llamados grupos de seguridad privada fueran dotados de armas de uso restringido para la fuerza pública durante el gobierno de Ernesto Samper Pizano.

En este escenario, la legalidad otorgada a través del decreto 356, fue aprovechada por los grupos paramilitares, quienes actuaban bajo la legalidad de las Convivir. Según lo anterior, la Revista Semana documenta lo siguiente:

*"En la biografía de Salvatore Mancuso se cuenta cómo éste "aprovechó la autorización que le daba el decreto... reunió a los cuatro ex soldados que le había conseguido el comandante del Batallón Junín, contrató a otros ocho muchachos y llevó al límite la autorización legal armándolos con subametralladoras calibre 9mm, pistolas y escopetas calibre 12...En la versión libre que el jefe paramilitar dio hace tres meses confesó que su actividad criminal se inició en 1992. Es decir, ya era un paramilitar, cuando le fue aprobada la Convivir Horizonte Ltda., de la cual era representante legal. Es más, el 26 de febrero de 1996, cuando, según su propio testimonio, ya había consumado más de 10 masacres, Mancuso recibió una revista de inspección de la Superintendencia de Vigilancia, que encontró*

\* Para enero del año 1996 habían secuestrado en promedio una persona cada dos días, solo en el mes de enero se reportaron 14 casos de secuestro.

<sup>35</sup> EL PILON. El Flagelo del secuestro de intensifico en el Cesar. Valledupar. 31 de enero de 1996. P. 6.

<sup>36</sup> VERDAD ABIERTA. ^De donde salieron los Paras en el Cesar? [Citado el 29 de noviembre de 2012] Disponible en: <http://www.verdadabierta.com/parapolitica/nacional/2801-ide-donde-salieron-los-paras-en-cesar>

\*El ingreso de las Autodefensas estuvo acompañado y apoyado por dirigentes y empresarios del Cesar como Jorge Gnecco y

Rodrigo Tovar Pupo, quienes estaban siendo presionados por las guerrillas que se encontraban en el Cesar, tal como lo menciona

Hernando de Jesús Fontalvo, alias el 'Pájaro' en entrevista otorgada a Verdad Abierta

Continuación de la Resolución RE 0159 de 3 de febrero de 2015: *"Por la cual se incluye un predio en el Registro de Tierras Despojadas y Abandonadas Forzosamente"*.

*todo en regla, según consta en un acta firmada por un funcionario de esta dependencia, por el coronel René Sanabria de la Brigada XI y por el propio Mancuso. Lo que demuestra que más que control hubo una cadena de ineficiencias y complicidades que condujeron a la debacle<sup>37</sup>."*

Con respecto al departamento del Cesar, según información de Verdad Abierta se expone que "el 18 de septiembre de 1996, Mancuso conformo junto a Jorge Gnecco Cerchar, un reconocido comerciante, ganadero, miembro de una de las familias más influyentes del departamento y hermano del ex gobernador del Cesar, Lucas Gnecco, una Convivir llamada Sociedad Guaymaral Ltda.<sup>38</sup>" quienes bajo el argumento de proveer de seguridad a los ganaderos de la región, lograron consolidar una estrategia criminal que les permitió el control territorial, económico, social y político en el departamento. Según declaraciones libres de Mancuso, Jorge Gnecco *"aprovechó su posición para comenzar a expandir otro negocio que se veía prospero pero que necesitaba del uso de tierras a cualquier precio, la siembra de Palma Africana. Tal vez por ello una decena de pobladores acusaron a Gnecco Cerchar de ser el gran despojador de sus tierras"*<sup>39</sup>.

En estas alianzas con grupos de seguridad privada, quienes posteriormente fueron reconocidos como paramilitares, también participaron otras familias, grupos políticos y hasta la fuerza pública, lo que demuestra que el fenómeno paramilitar conto con la aquiescencia de un importante sector de la sociedad cesareña, situación que hizo más fácil el dominio casi que absoluto por parte de los paramilitares en este departamento.

Para el caso del municipio de Agustín Codazzi, es en 1996 que se empieza a evidenciar el posicionamiento, expansión y control de los paramilitares. Primero se identificaron como Autodefensas Campesinas de Córdoba y Urabá, y posteriormente como el Frente Mártires del Cesar o Frente Juan Andrés Álvarez. Es importante mencionar que una de las estrategias de los paramilitares de las ACCU y posteriormente de las AUC, era capturar o reclutar guerrilleros, quienes luego servían de guías e informantes sobre las diversas estrategias, corredores y operación de los grupos guerrilleros en la región. Así mismo, estas personas informaban a los comandantes sobre los presuntos colaboradores o simpatizantes de la guerrilla, por ello se presentó un aumento significativo en Codazzi de asesinatos selectivos.

Las acciones perpetradas por los paramilitares se caracterizaron por la intención de generar terror en la población, por lo tanto eran operaciones contundentes caracterizadas por el uso de tortura, masacres, descuartizamientos, asesinatos en plazas públicas, incursiones en horas de la noche en donde rompían las puertas y sacaban amarradas a las personas para luego ser desaparecidas y asesinadas.

#### **1. 1995 - 1997 Llegada gradual de las Autodefensas de Córdoba y Urabá - ACCU a Agustín Codazzi**

Entre 1995 y 1996 se empezaron a registrar las primeras acciones de inteligencia de las Autodefensas Campesinas de Córdoba y Urabá - ACCU en el municipio de Agustín Codazzi, con la premisa de generar acciones contrainsurgentes en el norte y centro del departamento del Cesar.

En el año 1996 ingresan al municipio bajo el mando de Salvatore Mancuso y los hermanos Castaño, a través de un grupo móvil que operaba desde la base ubicada en Sabanas de San Ángel, en el Magdalena hasta los municipios de Valledupar, Agustín Codazzi, Becerril, La Jagua de Ibirico y la Paz<sup>40</sup>. Este grupo móvil

<sup>37</sup> Revista Semana. Convivir y Paras: amor a primera vista. [Citado el 31 de marzo de 2014] Disponible en: <http://www.semana.com/nacion/articulo/convivir-paras-amor-primera-vista/84546-3>

<sup>38</sup> VERDAD ABIERTA. ¿De dónde salieron los Paras en el Cesar? [Citado el 29 de noviembre de 2012] Disponible en: <http://www.verdadabierta.com/parapolitica/nacional/2801-ide-donde-salieron-los-paras-en-cesar>

<sup>39</sup> Las dos Orillas. Historia criminal de Marquitos Figueroa, 'El Perrero de los Malcriados'. [Citado el 22 de abril de 2014]. Disponible en: <http://www.las2orillas.co/historia-criminal-de-marquitos-figueroa-el-perrero-de-los-malcriados/>

<sup>40</sup> Verdad Abierta. Cuando Mancuso y sus 'paras' eran pobres. [Citado el 28 de noviembre de 2012] Disponible en: <http://www.verdadabierta.com/component/content/article/177-entrevista/2817-cuando-mancuso-y-sus-paras-eran-pobres>



Continuación de la Resolución RE 0159 de 3 de febrero de 2015: "Por la cual se incluye un predio en el Registro de Tierras Despojadas y Abandonadas Forzosamente".

conformado por aproximadamente 25 hombres estuvo bajo el comando de Rene Ríos González alias "Santiago Tobón" y alias "Baltazar", quienes realizaron la primera incursión paramilitar en el municipio de Agustín Codazzi el 23 de septiembre de 1996. El grupo armado llegó en horas de la noche y sacaron de sus casas a once personas, entre ellas, José Ulises Mendieta López, Juan Martín Mendieta Arias, Edith Vergara Ramírez, Enilda Escobar Ramos, Jesús María Montejo Angarita, Isabel Rodríguez Peñaranda, Rober Solano Ocano, Geoberto Torres Lascarro, Berna Esther Ospino, Carlos José Cuello Daza y Adolfo León Leyes Brochel, once personas que luego son secuestradas. En esta misma incursión asesinaron al joven Freddy Guillermo Durán<sup>41</sup>.

Rodrigo Tovar Pupo, alias "Jorge 40" lo presenta en su diario no publicado titulado 'Mi vida como autodefensa'; Tovar Pupo relata la entrada de las ACCU a Codazzi de la siguiente manera: "Allí estaban el Negro y el comandante Jimmy (...) me informo que él había tomado la determinación de operar con un grupo móvil que estaría operando entre Codazzi y Valledupar, mientras podía organizar bien los grupos de choque porque eran muy pequeños para enviarlos a la zona rural, pues serán blanco muy fácil de las guerrillas. Que él ya tenía bien clara la situación en relación con el enemigo, y por eso tomo la decisión de operar con este grupo móvil (...)"<sup>42</sup>.

Tiempo después se crea un grupo móvil para el municipio de Agustín Codazzi, bajo el comando de alias "Negro", quien estuvo en la zona hasta 1997, posterior a ello fue designado como comandante Hernando de Jesús Fontalvo alias el "Pájaro", quien estuvo hasta junio del año 1997, fecha en que es detenido en el departamento de la Guajira. Es así como al municipio de Agustín Codazzi, llega a ejercer como comandante del frente Juan Andrés Álvarez, alias "Daniel" hasta finales del año 1998.

## 2. 1997 - 1999 Presencia permanente y dominio de las ACCU. Configuración del Frente Juan Andrés Álvarez de las Autodefensas Unidas de Colombia - AUC

Como comandante Juan Andrés Álvarez, alias "Daniel" logra fortalecer el grupo móvil a través de dos escuadras conformadas cada una por dieciocho hombres, que eran comandadas por John Jairo Esquivel Cuadrado alias "El Tigre" y por Francisco Gaviria, alias "Mario" quienes operaban por los municipios de Agustín Codazzi, Becerril, La Jagua de Ibirico y el municipio de Valledupar. Durante este tiempo se registraron los siguientes hechos que han sido confesados en versión libre por Francisco Gaviria, alias "Mario", por Luis Carlos Pestana Coronado, alias "Cachaco" y por John Jairo Esquivel Cuadrado, alias "El Tigre":

- El asesinato de Yesid Camelo, inspector de policía de Casacara en 1996
- La Masacre en la parcelación la Concordia en noviembre de 1997 en el corregimiento de Llerasca<sup>43</sup> (**ver anexo 13**).
- Asesinato en la vereda Carrizal, corregimiento de Casacara el 21 de julio de 1997
- 19 de septiembre de 1997: Asesinan a Gilberto Gómez, Alcalde del municipio de Agustín Codazzi<sup>44</sup> (**ver anexos 9**). En el que los Francisco Gaviria alias "Mario" en diligencias de Justicia y Paz vincula al ex gobernador del Cesar Mauricio Pimiento en el hecho<sup>45</sup>.
- Robo de ganado a consul de Colombia en Maracaibo -Venezuela, enero de 1998<sup>46</sup> (**ver anexo 14**).

<sup>41</sup> EL PILÓN. Por homicidio y secuestro 'El Pájaro' estará enjaulado 28 años más. Valledupar. 25 de mayo de 2011. [Citado el 28 de noviembre de 2012] Disponible en: <http://www.elpilon.com.co/inicio/por-homicidio-y-secuestro-%E2%80%98El-pajaro%E2%80%99-estara-enjaulado-28-anos-mas/>

<sup>42</sup> TOVAR PUPO, RODRIGO, alias "Jorge 40". "Mi vida como autodefensa y mi participación como miembro del BN y del BNA", citado por VERDAD ABIERTA, Las verdades y mentiras del libro de 'Jorge 40'. [Citado el 7 de octubre de 2013]] Disponible en: <http://www.verdadabierta.com/la-historia/2334-las-verdades-y-mentiras-del-libro-de-jorge-40>

<sup>43</sup> EL PILÓN. Luego de ser sacados de sus parcelas, matan cuatro en Casacara. Valledupar. 6 de noviembre de 1997. P. 12.

<sup>44</sup> Ibid. La violencia no deja en paz a Codazzi. Valledupar. 22 de septiembre de 1997. Pp. 1 y 5.

<sup>45</sup> EL PILÓN. Alias 'Mario' involucra al ex senador Pimiento en crimen de un alcalde. [Citado el 20 de noviembre de 2014]. Disponible en: <http://elpilon.com.co/inicio/alias-%E2%80%98Mario%E2%80%99-involucra-al-ex-senador-pimiento-en-crimen-de-un-alcalde/>

Continuación de la Resolución RE 0159 de 3 de febrero de 2015: "Por la cual se incluye un predio en el Registro de Tierras Despojadas y Abandonadas Forzosamente".

- Homicidio de los agricultores Orlando Morales López y Faustino Ramos Camargo, encontrados en la Trocha de Verdecía<sup>47</sup> (**ver anexo 15**).
- Detonación de bomba en Alcaldía de Agustín Codazzi en octubre de 1998<sup>48</sup> (**ver anexo 16**)

Adicional a ello, este grupo móvil ya se había instalado para esta época en una base ubicada en la Finca denominada Mata Indio en la trocha hacia Verdecía, también conocida como vía hacia cuatro vientos.

Entre 1998 y 1999, se configura el Frente Juan Andrés Álvarez, al tener mayor capacidad de logística, de armamento y de hombres. Para el año 1999 Mancuso designa a Rodrigo Tovar Pupo alias "Jorge 40" para que sea el comandante del Bloque Norte, que corresponde a los departamentos de Cesar, Atlántico, Magdalena y Guajira, y a finales del año 1999 Rodrigo Tovar Pupo designa a John Jairo Esquivel cuadrado alias "El Tigre" para comandar el Frente Juan Andrés Álvarez de las Autodefensas Unidas de Colombia, quien estuvo hasta junio del año 2000 debido a su captura por miembros de la Policía Nacional en el municipio de Valencia, Córdoba<sup>49</sup>.

### 3. 2000 - 2005 Crecimiento y expansión del Frente Juan Andrés Álvarez de las AUC

A partir de la captura de alias "El Tigre" en julio del año 2000, llega al municipio de Agustín Codazzi, Oscar José Ospino Pacheco alias "Tolemaida", quien empieza a ejercer como comandante del Frente Juan Andrés Álvarez hasta septiembre del año 2002. En este periodo de tiempo el Bloque Juan Andrés Álvarez de las AUC se fortalece y se crea el grupo urbano comando por Jader Luis Morales alias "JJ" y por Luis Carlos Marciales Pacheco alias "Cebolla".

Así mismo se inicia la incursión hacia la zona alta de la Serranía del Perijá, logrando llegar a territorios que habían sido controlados históricamente por las guerrillas de las FARC y del ELN.

Esto evidencia que para el año 2000 y 2001 el crecimiento del Frente Juan Andrés Álvarez es contundente; es en estas fechas que se realiza la incursión a las parcelaciones de Santa Rita, Ave María y la Esperanza ubicados en el corregimiento de Llerasca (sobre estos hechos volveremos más adelante).

A partir del año 2002 hasta julio del año 2005, asumió como comandante Jader Luis Morales alias "JJ" hasta el momento de la desmovilización. En el marco de las audiencias de Justicia y Paz, Jader Luis Morales alias "JJ", Oscar José Ospino Pacheco alias "Tolemaida" y Jorge Arístides Peinado alias "El Guache" han confesado en versión libre las siguientes masacres:

- Masacre del Paraíso el 14 de marzo de 2002
- Asesinato en la Finca Santa Rita - Las Mercedes el 20 de marzo de 2002
- Masacre en Casacara: 31 de marzo de 2001
- Masacre en Llerasca el 1 de marzo de 2002.
- Desaparición y asesinato de siete investigadores del CTI

Además, se presentaron otros hechos de violencia, que no han sido reconocidos como:

- El Asesinato del presidente del Sindicato Nacional de Trabajadores de Acueducto, Alcantarillado y Empresas Públicas- Sintracuampunál, Aldo Mejía Martínez, en el mes de abril de 2001<sup>50</sup>.

<sup>46</sup> Ibíd. En Codazzi identifican a agricultores asesinados. Valledupar. 13 de marzo de 1998. P. 12.

<sup>47</sup> Ibíd. En Codazzi identifican a agricultores asesinados. Valledupar. 13 de marzo de 1998. P. 12.

<sup>48</sup> Ibíd. Exploto bicicleta - bomba en Alcaldía. Valledupar. 5 de octubre de 1998. P. 8.

<sup>49</sup> Expectativa por los nuevos rugidos de alias El Tigre. Valledupar. 9 de abril de 2012. [Citado el 28 de noviembre de 2012]

Disponible en: <http://www.elpilon.com.co/inicio/expectativa-por-nuevos-rugidos-de-alias-el-tigre/>

<sup>50</sup> Revista Noche y Niebla. Banco de datos de DDHH. CINEP y la Comisión Intereclesial de Justicia y Paz. Abril de 2001. Pág. 44.

Continuación de la Resolución RE 0159 de 3 de febrero de 2015: “Por la cual se incluye un predio en el Registro de Tierras Despojadas y Abandonadas Forzosamente”.

Es importante señalar que es en este periodo de tiempo se presentó el mayor número de desplazamientos del municipio de Agustín Codazzi. Según las cifras de desplazamiento recogidas por la Gobernación del Cesar, 23.030 personas abandonaron el municipio por causa del conflicto armado entre los años 1997 y 2009 (Tabla N° 1). Los mayores 'índices de desplazamiento se presentaron entre los años 2001 y 2006 y el incremento más significativo se produjo en el año 2001 en donde se registraron 4.846 casos, 3.900 más que el año anterior<sup>51</sup>.

Tabla N° 1 CIFRAS DESPLAZAMIENTO AGUSTIN CODAZZI, CESAR 1997- 2009

AÑO	1997	1998	1999	2000	2001	2002	2003	2004	2005	2006	2007	2008	2009	TOTAL
EXPULSION	526	598	325	895	4846	3212	3062	2893	2295	2015	1593	629	105	23030
RECEPCION	371	1408	190	501	1962	1180	1799	1773	969	1591	1524	252	27	13547

Fuente: Caracterización de la población Desplazada de 15 municipios del Departamento del Cesar

Estas cifras también coinciden con el número de homicidios registrados en el municipio de Agustín Codazzi desde el año 1990 hasta el año 2011, identificando que existen una elevación de homicidios en los años 1995, 1997, 2000 y 2001, siendo este ultimo ano uno de los más violentos con el registro de 129 homicidios, tal como lo muestra la gráfica N° 5.

Gráfica N° 5. Homicidios reportados en el Municipio de Agustín Codazzi desde el año 1990 al año 2011



Fuente: Dirección Social de la Unidad de Restitución de Tierras. Noviembre de 2012

De esta manera se evidencia que los años de mayor violencia en el municipio, se presentaron desde finales de la década de los 90 con un pico de elevación entre los años 2001 y 2002. Estas cifras también coinciden con el número de secuestros<sup>52</sup> registrados en Agustín Codazzi, en donde se presentó un aumento significativo en el año 2001 con el registro de 92 casos, 78 casos más que el año anterior, es importante enunciar que para la fecha estos hechos eran reportados como secuestros, pero muchos de ellos pudieron constituirse en hechos de desaparición forzada, teniendo en cuenta que el índice de estos casos es especialmente elevado en el departamento y con respecto a ello, no existen cifras concretas que den cuenta de un número aproximado de casos de desaparición forzada.

IV. 2006 - 2012: TENSA CALMA Y RECONFIGURACION DE GRUPOS ARMADOS ILEGALES DESPUES DE LA DESMOVILIZACION

<sup>51</sup> COLOMBIA. GOBERNACION DEL CESAR. Caracterización de la población desplazada de quince municipios del Departamento del Cesar. Valledupar. 2011. [Citado el 7 de octubre de 2012] Disponible en: <http://www.gobcesar.gov.co/gobercesar/images/stories/gobcesar/victimas/13-12-2011/CARACTERIZACION%20DE%20POBLACION%20DESPLAZADA%20DE%2015%20MUNICIPIOS%20DEL%20DEPARTAMENTO%20DEL%20CESAR.pdf>

<sup>52</sup> Estos Secuestros también pueden ser entendidos como desapariciones forzadas las cuales se incrementaron con el posicionamiento del Frente Juan Andrés Álvarez de las Autodefensas Unidas de Colombia



Continuación de la Resolución RE 0159 de 3 de febrero de 2015: "Por la cual se incluye un predio en el Registro de Tierras Despojadas y Abandonadas Forzosamente".

A partir del proceso de desmovilización de las Autodefensas Unidas de Colombia, se genera un momento de tensa calma para la región, sin embargo continúan algunas incursiones esporádicas del Frente 41 de las FARC, tal como fue expuesto en la gráfica N° 1. Relacionadas con acciones contra el sector de transporte.

En información de prensa se referencia por ejemplo el asesinato de Sol María Benítez de Ramírez, quien fue secuestrada y posteriormente asesinada por integrantes de las FARC que irrumpieron en su vivienda en la vereda La Duda, en el mes de marzo de 2006<sup>53</sup> (**ver anexo 17**). Este mismo mes y año, la Policía Nacional con su operación "Resplandor" registro la captura de presuntos guerrilleros de las FARC y el ELN en Agustín Codazzi. Los nombres de los capturados corresponden a José Vásquez Arango, alias "José El Malo"; Eider Yaruro, alias "El Cacha"; una persona de apellido Rincón Quintero, conocido con el alias de "Ismael" y Arley Cáceres<sup>54</sup> (**ver anexo 18**).

De esta misma manera, a partir del año 2006 se incrementan las acciones policivas y militares para la captura de miembros de grupos insurgentes, pero también, en relación al periodo de tiempo comprendido entre este año y hasta el 2012, Ariel Ávila apunta la observancia de "procesos de definición y recomposición de grupos ilegales sucesores de las AUC, pasando por estructuras efímeras como "Los Nevados" en el Cesar y el Frente Arahuaco en La Guajira hasta la composición actual conformada por "Los Paisas", aliados diluidos y cooptados por "Los Rastrojos" y "Los Urabeños", distribuidos geoestratégicamente en todo el territorio de los departamentos del Cesar y La Guajira<sup>55</sup>, que exigen nuevos esfuerzos por parte de la fuerza pública y militar en el país.

La configuración de estos grupos denominados oficialmente BACRIM en alusión a "Bandas Criminales" se ha presentado en todo el territorio nacional a partir de reductos paramilitares cuyos intereses están ligados principalmente a las economías ilegales y al narcotráfico. Los dos grupos que han tenido quizás una mayor expansión en los diversos municipios del país son precisamente los mencionados por Ávila: los Rastrojos y los Urabeños; los primeros, "herederos de bloques paramilitares de los departamentos Valle, Choco, Cauca y Nariño, que cuentan con lugartenientes que sobrevivieron a la guerra del "Cartel del Norte del Valle" y los segundos, sucesiones de paramilitares antioqueños y de la costa Caribe, quienes además cuentan con lugartenientes sobrevivientes del "Cartel de Medellín"<sup>56</sup>.

Si bien el contexto de violencia que nos ocupa nos remite al departamento del Cesar y al municipio de Agustín Codazzi, en él, vale considerar la manera en que las dinámicas nacionales desembocan en el territorio con particularidades y diferentes grados de actuación. Resulta pertinente entonces citar la tipología de grupos armados ilegales presentada por la extinta Comisión Nacional de Reparación y Reconciliación - CNRR en su segundo informe del área de Desmovilización, Desarme y Reinserción - DDR<sup>57</sup>, que brinda una aproximación a los elementos diferenciales de los diversos grupos:

*En primer lugar se encuentran los **Disidentes**, que corresponden a 1. Grupos que pertenecieron a las AUC y que no se desmovilizaron por no entrar en el proceso de negociación, 2. Grupos que entraron al proceso y finalmente no se desmovilizaron, y 3. Reductos de bloques desmovilizados que no se desmovilizaron. Entre estos se destacan el Frente Contrainsurgencia Wayuu, las Autodefensas Campesinas del Casanare - ACC, el Frente Sur del Putumayo, y las Autodefensas del Meta y Vichada. Le siguen los **Rearmados**, que son 1.*

<sup>53</sup> VANGUARDIA LIBERAL. Las FARC secuestra y mata comerciante en Codazzi. Valledupar. 6 de marzo de 2006.

<sup>54</sup> *Ibíd.* Capturados presuntos milicianos del ELN y las Farc. Valledupar. 23 de marzo de 2006.

<sup>55</sup> CORPORACION NUEVO ARCO IRIS. Los carteles neoparamilitares que mandan en Colombia. Actualizado el 7 de marzo de 2013

[Citado en 28 de agosto de 2013] Disponible en: <http://www.arcoiris.com.co/2013/03/los-carteles-neoparamilitares-que-mandan-en-Colombia/>

<sup>56</sup> AVILA, Ariel Fernando. La frontera caliente entre Colombia y Venezuela. Corporation Nuevo Arco Iris. Bogotá: 2012, p. 373.

<sup>57</sup> COLOMBIA. COMISION NACIONAL DE REPARACION Y RECONCILIACION. II Informe Área de DDR, la reintegración: logros en medio de rearmes y dificultades no resueltas. Bogotá: 2010, p. 76 - 77

Continuación de la Resolución RE 0159 de 3 de febrero de 2015: "Por la cual se incluye un predio en el Registro de Tierras Despojadas y Abandonadas Forzosamente".

*Personas y grupos de personas desmovilizadas que reincidieron en actividades relacionadas con crimen organizado, narcotráfico y delincuencia común. Muchos desmovilizados se incorporaron a grupos criminales ya existentes y en ocasiones conformaron otros. En esta tipología se pueden clasificar 'Las Águilas Negras', 'Los Paisas' y el Bloque Nevados.*

*Por su parte, los grupos **Emergentes** se refieren a 1. Grupos que existían y su visibilidad era mínima por la existencia de las AUC, y 2. Grupos que se han constituido por diversas razones luego de la desmovilización de las AUC. Estos aprovecharon los vacíos de control territorial dejados por las AUC luego de su desmovilización; como el Ejército Popular Anticomunista-ERPAC. Finalmente destacan los grupos **Mixtos** 1. Que surgieron con posterioridad al proceso de DDR, cuyos integrantes pueden ser desmovilizados y nuevos miembros. Combinan rearmados y emergentes; y 2. Que se caracterizan por su interés en controlar economías ilícitas: narcotráfico, contrabando, prostitución, etcétera y entre ellos están 'Los Rastrojos' 'Los Urabeños', 'Nueva Generación' y las Autodefensas Gaitanistas de Colombia.*

El despliegue de las Bacrim en todo el país logro en solo tres años (de 2008 a 2011) acciones criminales en el 31.5% de los municipios. Según cifras de INDEPAZ<sup>58</sup> "en el 2008 las bandas criminales tenían presencia en 259 poblaciones; en 2009, la cifra subió a 278, y en el 2010, a 360. Actualmente registran actividades en 347 municipios de los 1.102 del territorio nacional". Este incremento de la actuación de bandas criminales en el país ha significado también un aumento en el número de víctimas, lo cual ha sido revelado, entre otras instituciones, por la CICR, como lo aseguro Jordi Raich en la presentación del informe anual de la organización, correspondiente al año 2012<sup>59</sup>, o como es mostrado en la revista Arcanos, donde se detalla que "la mayoría de los departamentos de la costa Caribe impresionan no solo por el alto número de desplazamientos ocurridos en los dos últimos años; también asombra el excesivo porcentaje atribuido a Bacrim con relación al total de desplazamientos de la región; por ejemplo en Atlántico y Córdoba el desplazamiento por estos grupos representa más del 70% del desplazamiento total, le siguen Cesar y Magdalena con más del 50% y solo Santander se inserta en el grupo de la costa con más del 40% junto a La Guajira"<sup>60</sup>.

Se precisa entonces un alto nivel de incidencia de las Bandas Criminales en las hechos victimizantes ocurridos en el Cesar luego de la desmovilización del Bloque Norte de las AUC. Cabe mencionar que en publicación de El Heraldo sobre la presencia de Bandas Criminales en el departamento<sup>61</sup> a mediados de 2011, el coronel Hugo Javier Velásquez, comandante de Policía en el Cesar, confirma el accionar de Los Urabenos, Los Paisas y Los Rastrojos en territorio cesarense, y que incluso labores de inteligencia dan cuenta de las rutas por donde se desplazan y los municipios donde tratan de sembrar terror. Asegura además que las apariciones de estos grupos son fugaces para evadir a las autoridades.

Se estima que el surgimiento de las Bacrim en el departamento del Cesar comienza en el año 2005 y al aparecer estos grupos neoparamilitares\* emprenden su accionar a través de las siguientes configuraciones<sup>62</sup>:

- "Los Nevados" comandados por Javier Durango Herrera, alias "Cheli"
- Grupo Armado Ilegal de Codazzi, al mando de Oscar Montero Martínez

<sup>58</sup> EL ESPECTADOR. Estudio de INDEPAZ dice que tienen presencia en casi todos los departamentos de Colombia. Actualizado el 17 de noviembre de 2011. [Citado en 28 de agosto de 2013] Disponible en: <http://www.elspectador.com/impreso/temadeldia/articulo-311652-bandas-criminales-operan-347-municipios>

<sup>59</sup> EL TIEMPO. Víctimas que dejan las Bacrim serán las del futuro: CICR. Actualizado el 24 de abril de 2013. [Citado en 28 de agosto de 2013] Disponible en: <http://www.eltiempo.com/archivo/documento/CMS-12760203>.

<sup>60</sup> ARIAS ORTIZ, Angélica. Las Bacrim retan a Santos. En Revista Arcanos. Enero, 2012. No. 17, p. 13.

<sup>61</sup> EL HERALDO. Bandas criminales están importando delincuentes para atacar en Cesar: Policía. Actualizado el 7 de junio de 2011. [Citado en 28 de agosto de 2013] Disponible en: <http://www.elheraldo.co/judicial/bandas-criminales-estan-importando-delincuentes-para-atacar-en-cesar-policia-24417>

\* El término 'neoparamilitarismo' es utilizado por investigadores de la Corporación Nuevo Arco Iris en alusión a las bandas criminales, sin embargo, como vocablo demarca una forma alternativa a la oficialmente utilizada que incluye además mayor complejidad y elementos de la realidad en el accionar de estos nuevos grupos ilegales.

<sup>62</sup> AVILA, A. Op. Cit. P. 417.

Continuación de la Resolución RE 0159 de 3 de febrero de 2015: "Por la cual se incluye un predio en el Registro de Tierras Despojadas y Abandonadas Forzosamente".

- Grupo Armado Ilegal del Cesar, al mando de Javier Urango Herrera, con presencia en el centro del Cesar,
- "Águilas Negras", con presencia en algunos corregimientos y casco urbano de Valledupar, tienen una actuación periférica y una vida corta en el Cesar
- Grupo Armado Ilegal de El Copey al mando de alias "Alex"
- Grupo Armado Ilegal del Sur del Cesar, bajo el mando de Raúl Prada

Para los años 2011 y 2012 "Los Rastrojos" hacen presencia en los municipios Valledupar, La Paz, Agustín Codazzi, Chiriguana, Curumani, El Paso, La Jagua de Ibirico, Pailitas y Pelaya; "Los Urabeños" también en Valledupar, Agustín Codazzi y La Jagua de Ibirico, además en Pueblo Bello, La Paz, Bosconia y El Copey; en estos últimos se destaca también la presencia y accionar de "Los Paisas"<sup>63</sup>.

A pesar de la no existencia de una identificación específica y pormenorizada de las estructuras de bandas criminales que operan en el Cesar, se han realizado diferentes capturas. Al mes de junio de 2013 según información policial, el 81% de los delincuentes integrantes de Bandas Criminales que actúan en el departamento fueron apresados. De estos el 65% eran de la banda "Los Urabeños" y el 16% restante, miembros de la banda Criminal "Los Rastrojos" <sup>64</sup>

En la siguiente tabla\* (**ver anexos 19**) aparecen las personas capturados en las diferentes operaciones adelantadas hasta el primer semestre de 2013, por la Policía Nacional, cuyas operaciones eran registradas en el municipio Agustín Codazzi:

Tabla No 2: Miembros de Bacrim Capturados hasta el primer semestre de 2013

BACRIM	NOMBRE	ALIAS	CARGO
Bacrim de Uraba	Jefferson Edebid	Jeffrey	Cabecilla Codazzi
Bacrim de Uraba	Enry Berrocal	David	Cobro Codazzi
Bacrim de Uraba	Didier Gomez Cano	El Gordo	Cobro La Loma
Bacrim de Uraba	Jaime Hernandez Martinez	Gordo o Efrain	Extorsionista
Bacrim de Uraba	Alcides Mendoza	El Negro	Extorsionista
Bacrim de Uraba	Luis Ciprian	Memin	Cobro La Loma
Bacrim de Uraba	Ana Mercedes Rios Agudelo	La Flaca	Cobro Aguachica, La Loma
Bacrim de Uraba	Jose Gabriel Castro Cena	Usa	Extorsionista

Fuente: Sistematización de datos de prensa. Procesado por UAEGRTD Territorial Cesar – Guajira

Con este panorama es claro entonces que a pesar del proceso de desmovilización de grupos paramilitares en el marco de la Ley de Justicia y Paz, permanecen en el territorio grupos armados cuyo accionar incluye nuevas dimensiones, tanto por el alcance y la movilidad lograda en las zonas urbanas como por las nuevas estrategias de rápida reestructuración ideadas para contrarrestar los hechos de captura que posiblemente debiliten a las bandas criminales. Estas organizaciones se sostienen a partir de "delitos relacionados con la extorsión, utilizando los métodos comunes como los panfletos y las llamadas telefónicas, pero en el caso de

<sup>63</sup> Ibid. P. 425.

<sup>64</sup> VANGUARDIA LIBERAL VALLEDUPAR. ¿Cómo se mueven las Bacrim en el Cesar? Actualizado el 7 de julio de 2013. [Citado en 28 de agosto de 2013. Disponible en: <http://www.vanguardiavalledupar.com/cesar/valledupar/83975-como-se-mueven-las-bacrim-en-el-cesar>

\* Esta tabla se elaboró a partir de diapositivas que ilustran la noticia de prensa de Vanguardia Liberal Valledupar ¿Cómo se mueven las Bacrim en el Cesar?. Ver las dispositivas en Anexos No. 14.



Continuación de la Resolución RE 0159 de 3 de febrero de 2015: "Por la cual se incluye un predio en el Registro de Tierras Despojadas y Abandonadas Forzosamente".

'Los Urabeños' en el Cesar, estos acuden más al homicidio como salida incluso cuando existe una puja o 'ajuste de cuentas' entre ellos mismos<sup>65</sup>.

Es de destacar que, además, fueron expuestas en diferentes versiones libres de postulados a Justicia Paz, relaciones de personalidades de la región con hechos de violencia ocurridos en el territorio, tal es el caso por ejemplo de Oscar José Ospino Pacheco, alias "Tolemaida", Luis Morales Benítez, alias "JJ" y Amaury Gómez Ramos, alias "Bigote", quienes hacen referencia sobre los nexos del Frente Juan Andrés Álvarez con dos concejales del municipio Agustín Codazzi. En información de prensa se expone textualmente:

*"Los ex paramilitares afirmaron que la masacre en la población de El Milagro, en zona rural de Codazzi, registrada en diciembre de 2003, fue guiada por el concejal Reynel Sanjuan, quien presuntamente suministraba información a ese grupo armado ilegal sobre la ubicación de guerrilleros en la zona. Así lo dieron a conocer alias 'JJ' y alias 'Bigote', este último preciso que sostuvo una reunión con el concejal en su residencia del municipio de Codazzi. En la versión libre, alias 'JJ' habló sobre el encuentro que supuestamente sostuvo en enero de 2004, con la concejala Esilda Aaron, para fraguar el crimen de Gerson Rivadeneira, funcionario de la alcaldía de esa población<sup>66</sup>".*

El excomandante del frente Juan Andrés Álvarez, alias 'Tolemaida', reconoció que autorizó el asesinato<sup>67</sup> (ver **anexo 20**).

Por otra parte, el ex jefe de seguridad de "Jorge 40", Francisco Gaviria, alias "Mario", también confirmó en audiencia de versión libre que el ex senador y gobernador cesarense Mauricio Pimiento estaría involucrado en el crimen del alcalde de Codazzi Gilberto Gómez, hecho perpetrado en 1997.

"En versión libre colectiva rendida en la capital del Atlántico, alias 'Mario' aseguro que a los dos meses de ocurrido el homicidio de Gilberto Gómez, conoció por parte de Rodrigo Tovar Pupo, alias 'Jorge 40', que Mauricio Pimiento, habría señalado a ese alcalde como guerrillero. El ex paramilitar también indicó que el crimen había sido ordenado en la finca Santa Rita, ubicada en la trocha de Verdecia, donde 'Jorge 40' le manifestó que debía matar al mandatario municipal a como fuera lugar<sup>68</sup> (ver **anexo 21**).

Con relación al proceso de restitución de tierras, se encuentra que existen grupos con intereses de obstaculizar este proceso, quienes están relacionados con los grupos mencionados anteriormente, además, para el primer semestre de 2012 se tuvo conocimiento de la existencia de un supuesto ejército anti – restitución de tierras, en el que según la corporación Nuevo Arco Iris, un grupo importante de familias prestantes estaría apoyando su presencia en el departamento. Al respecto, el VI informe del área de la DDR (Desarme, Desmovilización y Reintegración) del Observatorio de Internacional DDR – ley Justicia y Paz, manifiesta que:

*"La historia del conflicto armado en el departamento del Cesar, especialmente en el sur, refleja cómo, desde los años de violencia paramilitar, las élites terratenientes, políticas y económicas han acogido prácticas de conformación y financiación de grupos armados ilegales para mantener su statu quo. En el marco de la actual implementación de procesos de restitución de tierras, esos grupos han sentido amenazado su poder territorial y, de nuevo, parecen haber acudido a grupos ilegales como medio para mantener su posición<sup>69</sup>".*

<sup>65</sup> VANGUARDIA LIBERAL VALLEDUPAR. ¿Cómo se mueven las Bacrim en el Cesar? Op. Cit.

<sup>66</sup> Diario El Heraldo. 'Tolemaida': un concejal de Codazzi nos guió a masacre

<sup>67</sup> EL PILON. Ex paramilitares 'salpican' a políticos de Codazzi. Valledupar. 23 de febrero de 2011. P. 17

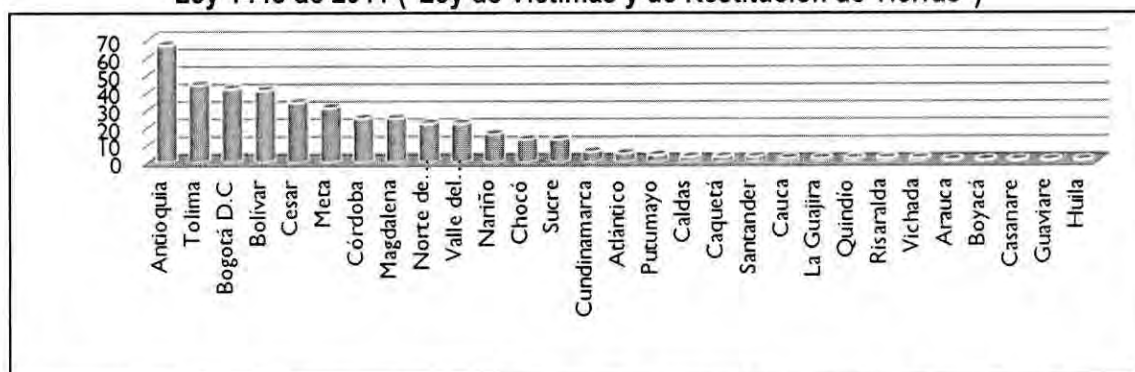
<sup>68</sup> Ibid. Alias Mario involucra a ex senador Pimiento en crimen de un alcalde de Codazzi. Valledupar. 12 de marzo de 2011. P. 12.

<sup>69</sup> Massé Frédéric. Camargo Castro Johanna. ACTORES ARMADOS ILEGALES Y PROCESOS DE RESTITUCIÓN Y RECLAMACIÓN DE TIERRAS. Pág. 37.

Continuación de la Resolución RE 0159 de 3 de febrero de 2015: "Por la cual se incluye un predio en el Registro de Tierras Despojadas y Abandonadas Forzosamente".

Aunque no existe certeza de la existencia de tal ejército anti-restitución, es evidente, que se han presentado situaciones que demuestran la existencia de grupos de poder con interés en que la restitución de tierras en el departamento no se lleve a cabo. Según la Unidad de Restitución de Tierras, hasta junio de 2013 en Colombia, se habían reportado 434 acciones violentas en contra de los solicitantes, siendo el departamento del Cesar el quinto en mayor número de acciones violentas. Es importante señalar, que es posible que la cifra sea aún mayor, debido a la UAEGRTD, solo reporta los casos de personas que han elevado solicitud de restitución ante esta institución.

**Gráfica No 6. Acciones violentas contra reclamantes de tierras según departamento luego de la entrada en vigor de la Ley 1448 de 2011 ("Ley de Víctimas y de Restitución de Tierras")**



Gráfica elaborado por CITpax, según información de la Unidad Administrativa Especial de Gestión y Restitución de Tierras Despojadas<sup>70</sup>

#### V. Situación de violencia en el corregimiento de Casacara

A mediados de los años 80 el corregimiento de Casacara empieza a ser asediado por el Frente 41 de las FARC y el Frente José Manuel Martínez Quiroz del ELN quienes empiezan a tomar el control de la Serranía del Perijá. Sin embargo, es después de la década de los 90 que se empieza a registrar un mayor número de acciones de la guerrilla en la región, especialmente contra los propietarios de grandes extensiones de tierra a través de extorsiones, robo de ganado y secuestros\*. En el año 1996 el Frente 41 de las FARC realiza una incursión al casco urbano de Casacara con el fin atacar el puesto de policía.<sup>71</sup> A partir de este hecho se empiezan a presentar los primeros desplazamientos gota a gota.

De esta manera, en marzo de 1996 la estación de policía es retirada del corregimiento de Casacara, dejando sin ninguna protección a los habitantes de esta zona. El corregimiento estuvo sin Estación de Policía por cerca de diez años.<sup>72</sup> A mediados de 1996 las Autodefensas

<sup>70</sup> Tomado de Massé Frédéric. Camargo Castro Johanna. ACTORES ARMADOS ILEGALES Y PROCESOS DE RESTITUCIÓN Y RECLAMACIÓN DE TIERRAS. Pág. 10

\* Según la información suministrada por el ex personero de la época, a comienzos de los años 90 empiezan a ser presionados por la guerrilla de las FARC los señores Santos Giovannetti, propietario del predio Santa Rita - Las Mercedes y Rafael María Lacouture, propietario del predio Carrizal.

<sup>71</sup> COLOMBIA. UNIDAD ADMINISTRATIVA ESPECIAL DE GESTIÓN DE RESTITUCIÓN DE TIERRAS DESPOJADAS - UAEGRTD Territorial Cesar - La Guajira. Entrevistas E005 y E006 realizada a ex inspectora y ex inspector de Policía del Corregimiento

Casacara de Agustín Codazzi en el mes de agosto de 2012.

<sup>72</sup> COLOMBIA. DEFENSORIA DEL PUEBLO. Informe en el marco de la sentencia T-025 de 2004, en respuesta al auto 219/11. Análisis y Valoración de la Política de Retornos y Reubicaciones. Bogotá. Agosto de 2012. [Citado el 7 de octubre de 2013]. Disponible en:

[http://retornoalaspavas.files.wordpress.com/2012/10/informe\\_defensorc3ada\\_del\\_pueblo\\_en\\_respuesta\\_a\\_la\\_orden\\_20-\\_del\\_auto\\_219\\_agosto\\_2012\\_ajustado.pdf](http://retornoalaspavas.files.wordpress.com/2012/10/informe_defensorc3ada_del_pueblo_en_respuesta_a_la_orden_20-_del_auto_219_agosto_2012_ajustado.pdf)

Continuación de la Resolución RE 0159 de 3 de febrero de 2015: "Por la cual se incluye un predio en el Registro de Tierras Despojadas y Abandonadas Forzosamente".

Campesinas de Córdoba y Urabá, realizan sus primeras acciones en el corregimiento de Casacara a través del grupo móvil que estaba bajo las órdenes de Salvatore Mancuso y de alias "Santiago Tobón". Uno de sus primeros hechos fue el asesinato de Yesid Camelo, inspector de Policía del Corregimiento de Casacara, el cual fue reconocido en versión libre por alias "Mario".

A partir de ello empieza a circular el rumor de la llegada de los paramilitares de Urabá y Córdoba (ACCU) al corregimiento, generando terror y miedo en la población, pues ya existía el antecedente de las acciones violentas de los paramilitares en otros departamentos. Según un informe presentado por los fiscales Deicy Jaramillo y German Russi, los paramilitares constituyeron varias escuelas de entrenamiento en el Cesar que además eran utilizadas como centros de operaciones de sus actividades criminales, siendo identificadas dos en el municipio de Agustín Codazzi, las cuales las ubicaron en fincas Mata Indio y El Carmen<sup>73</sup>.

Uno de los hechos más recordados por los habitantes del corregimiento fue cuando en septiembre de 1996 el grupo armado arrojó los cuerpos de personas descuartizadas en la entrada del pueblo por la vía a Becerril. El diario el tiempo lo documenta de la siguiente manera.

*"La situación más grave se vivía en Cesar, donde en Becerril un grupo de hombres armados, vestidos con uniformes militares, cintas rojas en la cabeza y brazaletes con la sigla ACCU (Autodefensas Campesinas de Córdoba y Urabá), se llevaron el jueves en la noche a siete personas, tres de ellas aparecieron muertas en la región de Casacará, municipio de Codazzi. Se trata de Luis Hernando Reyes, de 50 años, y su esposa Ernestina Méndez Rico de 40, de Anores (Antioquia) y Alberto Vargas, 67 años, de Tolima, sin más datos. 74"*

A finales de 1996 los paramilitares ingresan al corregimiento asesinando a pobladores, llegando a generar entre 20 y 25 muertes violentas cada quince días<sup>75</sup>. El modo de operar del grupo armado se caracterizaba por el continuo tránsito de hombres armados en grandes camionetas (burbujas), vestidos con camuflados y con un brazaletes de las ACCU (y luego AUC). Generalmente ingresaban a las casas o parcelas, rompiendo las puertas con un objeto contundente denominado 'Mona' e ingresaban a la residencia y sacaban a las personas que posteriormente iban a ser asesinadas. A partir de ello empiezan a llegar al corregimiento nuevas personas de San Diego, de Valledupar y de la Paz a ocupar las tierras de los parceleros o personas originarias que abandonaban la zona. Esto generó una ruptura de los lazos comunitarios.

A partir del año 1997 empieza una ola de asesinatos selectivos en el corregimiento a manos de las ACCU y de las guerrillas. Es así como el 10 febrero de 1997 es asesinado el Concejal de Agustín Codazzi, Jairo Fernández, junto con Carlos Buelvas Martínez, Noel Campo Tellez y Martín Buelvas López en el corregimiento<sup>76</sup> (ver **anexo 6**). El supuesto autor de este múltiple crimen fue el frente 41 de las FARC. El 16 de febrero de este mismo mes fue asesinado Enrique Argote quien se desempeñaba como jefe de personal de la Alcaldía de Agustín Codazzi.

En 1997 las empresas públicas empiezan a retirar sus oficinas y servicios de Casacara, debido a la violencia y al desplazamiento masivo de los pobladores. Según el ex inspector de policía del corregimiento, en Casacara se entregaban aproximadamente 980 recibos de electricaribe y para este mismo año solo se entregaron un promedio de 400 recibos. Es decir que aproximadamente en un solo año se alcanzaron a desplazar alrededor de 580 familias.

<sup>73</sup> VERDAD ABIERTA. [Citado el 21 de abril de 2014] Disponible en: <http://www.verdadabierta.com/justicia-y-paz/2084-guerrilleros-y-oficiales-del-ejercito-maestros-de-los-paramilitares>

<sup>74</sup> EL TIEMPO. Más Crímenes y Secuestros en la Costa. Bogotá. 28 de septiembre de 1996. [Citado el 10 de diciembre de 2012]. Disponible en: <http://www.eltiempo.com/archivo/documento/MAM-535794>

<sup>75</sup> COLOMBIA. UNIDAD ADMINISTRATIVA ESPECIAL DE GESTIÓN DE RESTITUCIÓN DE TIERRAS DESPOJADAS - UAEGRTD Territorial Cesar - La Guajira. Entrevista E006 realizada a ex inspector de Policía del Corregimiento Casacara de Agustín Codazzi en el mes de agosto de 2012.

<sup>76</sup> EL PILON. 4 asesinados, entre ellos un concejal. Op. Cit.



Continuación de la Resolución RE 0159 de 3 de febrero de 2015: "Por la cual se incluye un predio en el Registro de Tierras Despojadas y Abandonadas Forzosamente".

El 21 de septiembre de 1999, se registró de nuevo una masacre en la vereda Carrizal, en el corregimiento de Casacara, en donde un grupo de paramilitares ingresa a la vereda a las 10:00 de la mañana y asesina a los campesinos Nelson Fuentes y Ángel Quintero y se llevan consigo a ocho personas más de las cuales Belli Herrera, un N.N, Domingo Tapia y la señora Eloina Arias, fueron hallados ejecutados posteriormente<sup>77</sup>. Esta masacre fue reconocida en versión libre por John Jairo Esquivel Cuadrado. Así mismo este hecho coincide con la declaración dada por un solicitante en donde informa que:

*"Entraron las autodefensas al predio, y mataron a siete personas en la estación arriba, por el colegio de carrizal arriba, incluso mataron a una señora y después se la echaron a los puercos. Se todo eso, porque yo estaba en la parcela y eso fue cerca de la parcela. Recogieron un poco de ganado y se lo llevaron. Ellos dijeron que los que encontraran en las parcelas los mataban y enseguida abandonamos la parcela y se la dejamos cuidando a un señor que estaba allá y era dueño de una parcela vecina"*<sup>78</sup>.

Sin embargo, es en el año 2001 en donde se registró el desplazamiento masivo de Casacara, convirtiéndose en un 'pueblo fantasma'. Uno de los hechos más contundentes ocurridos en el corregimiento fue la masacre realizada el 31 de marzo de 2001, donde un grupo de paramilitares ingresa al casco urbano del corregimiento, saca de sus casas y asesina a Oreida Esther Olivella Vizcano, a Esperanza Parra Ospino y Gabriel Enrique Oquendo Castilla. Posterior a ello, ubican a Gladys Villanueva, quien también es asesinada. Tal como lo enuncia en versión libre Oscar José Ospino Pacheco, alias "Tolemaida".

Unos días después, en abril del año 2001, se presentó de nuevo una masacre en los alrededores del corregimiento de Casacara en donde un grupo de hombres armados que cubrían sus rostros con capuchas, vistiendo prendas de uso privativo de las fuerzas militares incursionaron en la vía que del Ingenio Sicarare conduce a la Serranía del Perijá, en donde luego de hacer detener varios vehículos identificaron a cinco de sus víctimas y procedieron a darle muerte en el mismo lugar. Es así como asesinan a Jorge Socarras, Felipe Castillo Barraza, Armando Ochoa García, Omar Guerrero y Eduardo Peinado Amaya<sup>79</sup> (ver **anexo 22**).

A partir de estas dos últimas masacres, se generó un éxodo del corregimiento de Casacara, tal como lo enuncia el diario el Pílon el día 23 de abril 2001: "Sesenta familias del corregimiento de Casacara, abandonaron nuevamente la población por temor a la violencia que azota a la región en todas sus manifestaciones, las familias desplazadas huyeron del Corregimiento de Casacara, con sus pocas pertenencias abandonando su bienes raíces, parcelas y animales domésticos (...) En panfletos que hicieron circular en ultimas horas el grupo armado concedió un plazo perentorio de cinco días para que abandonen la localidad"<sup>80</sup>.

Posterior a ello, el 19 de mayo de 2001, los paramilitares de las AUC asesinan a cuatro campesinos en zona rural de Casacara: Edwin Enrique Rozo Díaz, José Eduardo Rodríguez López, Mildreth del Carmen Correa y una persona sin identificar. Al mes siguiente, un grupo armado que se movilizaba en una Camioneta Toyota, sin placas, derrumbaron las puertas de una residencia y asesinan a Alfredo Cuellar, Avelina Ascanio y Edilberto Pérez.

Para el 20 de marzo del 2002, se presenta de nuevo una incursión de los paramilitares en la parcelación Santa Rita - Las Mercedes, en donde asesinan dos parceleros: Juan Bautista Cabarcas y Reyes Herrera. Así mismo se presentan acciones de las guerrillas de manera esporádica, tal es el caso del Combate

<sup>77</sup> CENTRO DE INVESTIGACION Y EDUCACION POPULAR – CINEP. BANCO DE DATOS DE DERECHOS HUMANOS Y VIOLENCIA POLITICA. Panorama de Derechos Humanos. Noche y Niebla, julio - septiembre de 1999. No. 13. ISSN 0123-3637 P.

<sup>78</sup> COLOMBIA. UAEGRTD. Solicitud ID 65776

<sup>79</sup> EL PILON. Masacradas nueve personas. Valledupar. 23 de abril de 2001. PP. 1, 7.

<sup>80</sup> Ibid.

Continuación de la Resolución RE 0159 de 3 de febrero de 2015: "Por la cual se incluye un predio en el Registro de Tierras Despojadas y Abandonadas Forzosamente".

presentado el 10 de julio de 2002 entre guerrilleros del Frente José Manuel Martínez Quiroz y el Batallón Guajiros en donde mueren varios insurgentes<sup>81</sup>.

Entre el año 2004 y 2005, empieza el retorno voluntario de algunas familias y es en el año 2005 que se realiza el retorno con el acompañamiento de las instituciones del SNAIPD, generando mayor confianza y percepción de seguridad pues para la fecha, vuelven a instalar la estación de policía en el corregimiento de Casacara y empieza a hacer presencia el Batallón de Artillería No. 2 "La Popa" y el Batallón de Alta Montaña No. 7.

Tabla No 3. Cronología de hechos de violencia en el Corregimiento de Casacara\*

FECHA	HECHO	LUGAR	MODOS	AUTOR DEL HECHO
1996	Asesinato a inspector de Policía	Casco Urbano de Casacara	Un grupo armado ingresa a la Inspección de Policía y asesina a Yesid Camelo, inspector de Policía	AUC
1996	Toma de la guerrilla a la Estación de policía de Casacara	Casco Urbano de Casacara	Un grupo de hombres de la guerrilla le realizan una emboscada a la estación de policía del Corregimiento en donde mueren varios policías.	Guerrilla de las FARC y el ELN
27 de marzo de 1996	Abandono de la Estación de policía del Corregimiento de Casacara	Casco Urbano de Casacara	El Estado decide retirar la Estación de policía de Casacara debido a la toma realizada por las guerrillas de las FARC y el ELN	Guerrilla de las FARC y el ELN
10 de Febrero de 1997	Masacre	Casco Urbano de Casacara	Un grupo de hombres armados ingresa al corregimiento y asesina a cuatro personas entre ellos: Concejal de Agustín Codazzi, Jairo Fernández; Carlos Buelvas Martínez, Noel Campo Tellez y Manuel Martín Buelvas	FARC
Noviembre de 1997	Desplazamiento	Casacara	Se desplazan varias familias a partir de los hechos de violencia presentados durante el año	ACCU y Guerrillas de las FARC y el ELN
21 de septiembre de 1999	Masacre en Carrizal	Vereda Carrizal	Un grupo armado incursiona en la vereda Carrizal, y asesinan a seis personas: Ángel Joaquín Quintero Sandoval, Nelson Román Fuentes Zuleta, Dailin Herrera Quintero, Nicolás Delgado Santiago, Domingo Abad Tapias Gómez, Eloina Arias Bayona.	ACCU
18 de mayo del 2000	Masacre en Casacara	Casacara	En la vía entre Becerril y el corregimiento de Casacara, un grupo de paramilitares instalaron un retén y asesinaron a cinco personas: William Enrique Ríos, Ángel María, Ciro Alfonso Guerrero, Oscar Enrique Yance y Edilson Julio Galvis.	AUC

<sup>81</sup> CINEP. BANCO DE DATOS DE DERECHOS HUMANOS Y VIOLENCIA POLÍTICA. Panorama de Derechos Humanos. Noche y Niebla, julio - 2002. No. 25. ISSN 0123 - 3637. P. 15.

\* Estos hechos son referenciados en artículos de prensa y entrevistas a ex funcionarios públicos del corregimiento Casacara

Continuación de la Resolución RE 0159 de 3 de febrero de 2015: "Por la cual se incluye un predio en el Registro de Tierras Despojadas y Abandonadas Forzosamente".

31 de marzo de 2001	Masacre en Casacara	Casacara	un grupo de hombres armados ingresa al corregimiento y saca a cinco personas a la fuerza y cuatro de ellas son muertas a las afueras de la población: Oreida Esther Olivella, Gladys Esther Villanueva, Esperanza Parra y Gabriel Enrique Oquendo	AUC
21 de Abril de 2001	Masacre en Casacara	Casacara	Un grupo de hombres armados, encapuchados, vistiendo prendas de uso privativo de las fuerzas militares incursiona en la vía desde el ingenio Sicarare de Codazzi que conduce hasta la Serranía del Perijá, detiene varios vehículos y detiene a cinco personas que son asesinadas en el mismo lugar: Felipe Castillo Barraza, Jorge Socarras, Armando Ochoa, Omar Guerrero y Eduardo Peynado	AUC
22 y 23 Abril de 2001	Desplazamiento Masivo	Casacara	60 familias abandonan el corregimiento de Casacara por temor a la violencia	AUC
Abril de 2001	Amenaza	Casacara	En panfletos que hicieron circular en últimas horas el grupo armado concedió un plazo perentorio de cinco días para que abandonen la localidad. Las pocas personas que quedan solicitaron a las autoridades hacer presencia en la región.	AUC
20 de marzo de 2002	Masacre	Santa Rita, Casacara	Un grupo armado ingresa a la parcelación Santa Rita y asesina a Reyes Herrera Batista y José De Rosario Cabarcas De La Hoz	AUC

Tabla 2 Cronología de hechos de violencia en el corregimiento Casacara. Procesado por UAEGRTD Territorial Cesar – La Guajira

VI. Situación de violencia en el corregimiento de Llerasca

El corregimiento de Llerasca está ubicado en una zona estratégica para los grupos armados por estar en medio de un corredor que conduce a la Serranía del Perijá y a la frontera con Venezuela; es por esto que a mediados de los años 80 el frente José Manuel Martínez Quiroz del ELN y el Frente 41 de las FARC empezaron a transitar por la zona rural del corregimiento y por la zona alta de los corregimientos circunvecinos de Sicarare, Casacara y San Jacinto.

Pero es a finales de los años 80 y comienzos de la década de los 90 cuando los pobladores del corregimiento de Llerasca empiezan a presenciar hechos violentos como extorsiones, secuestros, pescas milagrosas, quema de vehículos e infraestructura por parte de los grupos guerrilleros; especialmente contra los propietarios de grandes extensiones de tierra que se encontraban en la zona; tal fue el caso de los propietarios de los predios Santa Isabel, La Concordia y Ave María; quienes debido a la presión de las guerrillas deciden abandonar y vender los predios al Instituto Colombiano de Reforma Agraria - INCORA, quien luego las adjudica a familias campesinas.

Uno de los hechos más significativos y que ejemplifica las acciones desarrolladas por los guerrilleros fue la masacre perpetrada el 1 de mayo de 1995 en el predio la Concordia, cuando 20 subversivos del Ejército de Liberación Nacional - ELN ingresan al predio y asesinan a 7 campesinos, la mayoría trabajadores del señor Jaime Olivella, quien era propietario de La



Continuación de la Resolución RE 0159 de 3 de febrero de 2015: *"Por la cual se incluye un predio en el Registro de Tierras Despojadas y Abandonadas Forzosamente"*.

---

concordia<sup>82</sup>. A partir de este hecho el señor Jaime Olivella decide abandonar el predio y en el año 1999 el INCORA junto con la Gobernación del Cesar deciden comprar la propiedad para entregarlo a familias sujetas de reforma agraria.

No obstante, los campesinos, propietarios, poseedores y ocupantes de pequeñas extensiones de tierra también eran víctimas del accionar de las guerrillas a través de amenazas, asesinatos selectivos, extorsiones y el reclutamiento de adolescentes y jóvenes. Esto generó en algunos casos el desplazamiento de familias que en ese momento eran víctimas directas de los grupos guerrilleros.

Pese a todo esto, es a mediados de la década de los 90 cuando la violencia se hace más fuerte en el corregimiento con el ingreso de las Autodefensas Campesinas de Córdoba y Urabá - ACCU. De acuerdo a entrevistas realizadas a algunos líderes del corregimiento, se pudo establecer que posiblemente el primer hecho cometido por los paramilitares de las ACCU fue en abril de 1996 cuando un grupo de hombres armados ingresa al casco urbano y saca amarrados a cuatro jóvenes que luego son desaparecidos. Tiempo después la comunidad se entera que dos de ellos, fueron asesinados.

En ese momento el corregimiento de Llerasca había sido estigmatizado por las ACCU como un pueblo de guerrilleros, por la continua presencia de las guerrillas en esta zona, razón por la cual inician una serie de hechos violentos como masacres, asesinatos selectivos y amenazas en el casco urbano y en las zonas bajas, lo que genera el desplazamiento de algunos de sus pobladores.

Es importante señalar que desde el año 1996 hasta el año 2001 el grupo de paramilitares operó en la zona baja del corregimiento, entre ellas el casco urbano, pero para el año 2001 se presentó un fortalecimiento del frente Juan Andrés Álvarez de las AUC, que le permitió avanzar hacia la zona alta, en donde se ubican las parcelaciones La Nueva Esperanza, Ave María e Iberia. Para ese momento el Frente estaba bajo las órdenes de alias "Tolomaida".

Uno de los hechos más recordados por algunos solicitantes fue la masacre realizada el 5 de abril del año 2001, en la heladería la U, en el casco urbano del municipio de Agustín Codazzi, ese día estaban reunidos Luis Botello, Otoniel Flórez, Fernel Flórez, Emmel Rangel Bacca, José García Rico y José Alfredo Duarte García, algunos de ellos, habitantes del corregimiento de Llerasca quienes fueron asesinados por un grupo de hombres fuertemente armados que abrieron fuego contra el grupo que se encontraba en la heladería. Para algunos de los solicitantes, este hecho fue una advertencia que hizo el grupo armado a los habitantes de Llerasca de sus próximas acciones en el corregimiento.

Por otro lado, en este mismo periodo de tiempo el Ejército Nacional de Colombia incrementó sus operaciones en la zona alta del corregimiento de Llerasca, esto también ocasionó el desplazamiento de los campesinos que se ubicaban en las parcelaciones de Ave María, Iberia, La Nueva Esperanza y del casco urbano del corregimiento, debido a los continuos combates con la guerrilla de las FARC y del ELN, que incluían hostigamientos, bombardeos y la presión que ejercían algunos miembros del Ejército al solicitar información sobre los grupos guerrilleros.

Algunos de los combates que están registrados en prensa y que coinciden con las declaraciones de los solicitantes son:

---

<sup>82</sup>

EL TIEMPO. ELN asesino a 7 Labriegos en Codazzi 3 más en La Jagua. Bogotá. 3 de mayo de 1995. [Citado el 27 de noviembre de 2012] Disponible en: <http://www.eltiempo.com/archivo/documento/MAM-321362>

Continuación de la Resolución RE 0159 de 3 de febrero de 2015: *"Por la cual se incluye un predio en el Registro de Tierras Despojadas y Abandonadas Forzosamente"*.

- Marzo del año 2001: Los combates inician en la primera semana de marzo cuando las FARC emboscaron un camión que transportaba tropas del batallón contraguerrilla N° 40 "Héroes del Santuario", dejando como resultado 9 soldados y un guerrillero muerto, al igual que varios soldados heridos<sup>83</sup> **(ver anexo 10)**.
- Julio del año 2001: De nuevo se presenta un enfrentamiento entre la guerrilla y el Ejército. Los uniformados salieron hacia las 6 de la mañana, hora en la que se desplegó un operativo por una carretera destapada hacia la Serranía del Perijá. Hacia las 3 de la tarde de ese mismo día explotó un campo minado que mató a cuatro uniformados y dejó cinco heridos<sup>84</sup>. Este hecho corresponde a una declaración dada por una solicitante en donde informa que: *"Se desplaza en julio del 2001 debido a los constantes enfrentamientos entre la Guerrilla y el Ejército, igualmente sentía mucho miedo porque este grupo se mostraba interesado en reclutar a tres de sus hijos mayores. De igual manera se estaban presentando muchos asesinatos en la vereda, esta situación la obligo a salir y dejar todo abandonado"*.
- Octubre del año 2001: Un soldado y por lo menos ocho guerrilleros y otros uniformados resultaron heridos en una operación de rescate de varios secuestrados, que se produjo en la entrada a la vereda Iberia, en el corregimiento de Llerasca<sup>85</sup> **(ver anexo 23)**.

Para el año 2002, se presentó una de las incursiones más contundentes del Frente Juan Andrés Álvarez de las AUC en el casco Urbano del corregimiento. A las dos de la mañana ingresó un grupo de hombres fuertemente armados y después de seleccionar varias viviendas procedieron a sacar a los señores Wilfran Salas Salcedo, Plácida García Rico, José Brochero Cadena y Cesar Augusto García, a quienes reúnen en el parque y posterior a ello, los asesinan con arma de fuego. A partir de esa masacre se presenta de nuevo el desplazamiento de varias familias del casco urbano del Corregimiento de Llerasca.

Este hecho fue reconocido por Alcides Mattos Tabares, alias "El Samario", quien manifestó en versión libre que "el grupo armado ilegal tuvo complicidad de tropas del Batallón Guajiro, adscrito a la Décima Brigada del Ejército"<sup>86</sup> **(ver anexo 24)**.

A partir del proceso de desmovilización de las Autodefensas Unidas de Colombia, en el primer semestre del año 2006, se empieza a generar una percepción de seguridad en el corregimiento lo que permite el retorno de algunas familias de manera voluntaria. Posterior a ello, se inicia un proceso de retorno de aproximadamente 10 familias con acompañamiento institucional.

Tabla No 4: **Cronología de hechos de violencia en el corregimiento Llerasca**

FECHA	HECHO	LUGAR	MODO	AUTOR DEL HECHO
1 de mayo 1995	Masacre	Parcelacion La Concordia	Un grupo Armado identificado como el Frente Martínez Quiroz del ELN y asesinan a 7 personas: Juan Dimero Hernandez, vigilante; Evangelista Urrego Ferreira, vigilante; Antonio Jose Caldera Alvarez, capataz; Milton Romero Churio; Carlos Manuel Arriero, los otros dos labriegos fallecieron posteriormente en el Hospital Rosario Pumarejo de	ELN

<sup>83</sup> EL PILON. En zona rural de Codazzi, continúan enfrentamientos entre Ejército y Guerrilla. Valledupar. 12 de marzo de 2001. P. 5.  
<sup>84</sup> EL TIEMPO. Nueve muertos por incursiones en Cesar. Bogotá. 23 de julio de 2001. [Citado el 7 de octubre de 2013] Disponible en: <http://www.eltiempo.com/archivo/documento/MAM-444825>  
<sup>85</sup> EL PILON. Cerca de Codazzi, Ejército rescato secuestrados. Valledupar. 2 de octubre de 2001. P. 18.  
<sup>86</sup> EL PILON. 'El Samario' confiesa dos masacres ante Justicia y Paz. Valledupar. 15 de septiembre de 2011. P. 15:

Continuación de la Resolución RE 0159 de 3 de febrero de 2015: "Por la cual se incluye un predio en el Registro de Tierras Despojadas y Abandonadas Forzosamente".

4 de noviembre de 1997	Masacre	Parcelacion La Concordia	Un grupo de veinte hombres encapuchados de las Autodefensas Campesinas de Córdoba y Urabá - ACCU-, con lista en mano y se llevaron a cuatro personas sin que se supiera de su paradero hasta 24 horas después, al encontrar los cuerpos de Gumersindo Hurtado Torres, Leovedis Manuel Ruiz Calvo, Miguel Antonio Gutiérrez y Raúl Duran	ACCU
13 de noviembre de 1997	Secuestro	Llerasca	La guerrilla secuestro a dos funcionarios de Carbones del Caribe y se los llevo hacia las estribaciones de la serranía del Perijá, informaron las autoridades.  El doble secuestro se registró el lunes a las 8 de la noche sobre la vía que conduce al corregimiento de Llerasca, municipio de Codazzi, centro del Cesar. Las víctimas fueron identificadas como Jose Francisco	Guerrilla
Marzo de 1998	Acción contra infraestructura	Llerasca	Un vocero del Comando de la Policía, preciso que unos treinta guerrilleros del ELN dinamitaron parte de un puente ubicado en la vía que de Codazzi conduce al corregimiento de Llerasca.	Guerrilla
Marzo de 2001	emboscada a patrulla de Contraguerrilla	Llerasca	Con cilindros bomba, el frente 41 de las FARC ataco una patrulla de contraguerrilla del Batallón No 40 Héroes del Santuario. En la acción nueve soldados murieron y otros 16 quedaron heridos.  Con cilindros bomba, el frente 41 de las FARC ataco una patrulla de contraguerrilla del Batallón No 40 Héroes del Santuario. En la acción nueve soldados murieron.  La patrulla militar, que viajaba en un camión, fue sorprendida por el bombardeo de cilindros y luego por ráfagas de fusil.  Los uniformados se defendieron pero nueve de ellos murieron bajo el fuego. Solo en la noche las tropas enviadas de refuerzo tomaron el control del área y lograron evacuar los cuerpos de los uniformados.	
Octubre de 2001	Secuestro Masivo	Llerasca	Tropas del batallón 41 Héroes de Corea rescataron a 65 personas que habían sido secuestradas por el frente 41 de las FARC en Llerasca.	Frente 41 de las FARC
23 de noviembre de 2001	Hurto de Ganado	Llerasca	Guerrilleros hurtaron 600 semovientes de una finca ubicada en el corregimiento Llerasca.	FARC



Continuación de la Resolución RE 0159 de 3 de febrero de 2015: "Por la cual se incluye un predio en el Registro de Tierras Despojadas y Abandonadas Forzosamente".

1 marzo de 2002	Masacre	Llerasca	<p>Cuatro campesinos fueron asesinados por un comando de las autodefensas en el casco urbano del corregimiento de Llerasca, municipio de Codazzi, centro del Cesar. El Ejército persiguió a los autores y dio muerte a Norberto De la Cruz Payares, a quien se le incautó un fusil R-15. También, se inmovilizó una camioneta tipo Turbo, de placas TKF 778.</p> <p>El jefe del Comando Operativo No 7, coronel Jorge Alonso Isaza, manifestó que sus tropas patrullan la zona y persiguen al grupo.</p> <p>Con respecto a este hecho: El ex paramilitar Alcides Mattos Tabares, alias 'El Samario', del frente 'Juan Andrés Álvarez' -bloque norte de las AUC, en su segundo día versión libre ante la Unidad Nacional de Justicia y Paz de Valledupar, declaró sobre la masacre registrada en marzo de 2002, en el corregimiento de Llerasca, jurisdicción del municipio Codazzi, donde según el desmovilizado el grupo armado ilegal tuvo complicidad de tropas del Batallón Guajiro, adscrito a la Décima Brigada del Ejército. "Nosotros entramos con el Ejército a hacer esa masacre", dijo Mattos Tabares, quien a su vez explicó que una de las cinco víctimas fatales de ese hecho, fue vestida de camuflado y entregada a las tropas que luego la presentaron como guerrillera.</p>
-----------------	---------	----------	---

Fuente: Procesado por UAEGRTD Territorial Cesar – La Guajira

1. EL CASO DE LA PARCELACIÓN LA ESPERANZA EN LA DÉCADA DE LOS 90:

El predio la Esperanza está ubicado en la vereda Nueve de Abril, en inmediaciones del municipio de Agustín Codazzi. En el año 1980 la pareja de la familia Girón, oriundos de Pereira y quienes residían en Chía (Cundinamarca) compran la posesión del predio La Esperanza, al señor Roberto Alfonso Carvajal Barrios y en el año 1988 el INCORA hace la adjudicación. A partir de ese momento, La Esperanza pasó a ser propiedad de los señores Girón, quienes sólo tuvieron un hijo.

Posterior a la adjudicación, la familia Girón contrató para administrar la finca al señor Ismael Antonio Peñaloza Mejía, quien se encargaba del cuidado y funcionamiento del predio. Para el año 1991 la familia visitaba con regularidad su propiedad, sin embargo para este mismo período de tiempo empezaron a recibir amenazas por parte de la guerrilla de las FARC, tal como lo manifiesta un solicitante de restitución, en su declaración:

"En febrero de 1993 un grupo de guerrilleros de las FARC les robó (a la familia Girón) un lote de 157 reses que tenían en la finca. Según les dijo el mayordomo (Antonio Peñaloza), les dejaron una nota, firmada por

Continuación de la Resolución RE 0159 de 3 de febrero de 2015: "Por la cual se incluye un predio en el Registro de Tierras Despojadas y Abandonadas Forzosamente".

*Simón Trinidad que decía: 'agradecemos a los propietarios de esta finca su colaboración'. A raíz de ese hecho no volvieron a la finca pero seguían atendiendo económicamente la finca<sup>87</sup>.*

A partir de este hecho la familia Girón decide no volver al predio y autoriza al administrador de la finca tomar una parte del predio y repartir el resto a un grupo de campesinos, quienes debían entregarle parte de las ganancias obtenidas por la explotación del mismo. Varias familias ingresan a La Esperanza para explotar las tierras con ganadería y agricultura, tal como lo expresan algunos solicitantes al registro de tierras:

*El 27 de abril de 1991 la familia Girón le comunican a Antonio Peñaloza, quien era el administrador, que organizará el predio en 22 parcelas, pues iban a entregar el predio La Esperanza a campesinos de la región; así mismo le manifestaron que él podía coger la casa quinta junto con 20 hectáreas. Así mismo, la familia Girón ordena que también les hagan entrega de parcelas a otros trabajadores de la Finca de apellido Pacheco, por lo que a cada uno le hicieron entrega de una parcela. De esta manera el señor Antonio Peñaloza empieza a buscar campesinos para completar la entrega de las 22 parcelas. Posterior a ello los campesinos empezaron a trabajar en agricultura y ganadería. La propuesta de los Girón era que del producto de las cosechas se fueran pagando las tierras. Esto no se dio por el tiempo (clima) y porque las tierras no eran aptas. El señor Girón le hizo el ofrecimiento directo al INCORA y posterior a ello algunos funcionarios realizaron la visita al predio, para iniciar de esta manera la compra de La Esperanza, para su posterior adjudicación.*

Pero este proceso de venta al INCORA para su adjudicación a los campesinos no avanzó, debido a la muerte de uno de los propietarios en el año 1992, razón por la que se detuvo la negociación. Adicional a ello, en el proceso de sucesión, el señor Girón cede sus derechos sobre el predio a su hijo, como herencia, pero este a su vez transfiere su derecho sobre el predio a su esposa. A partir de ello, el INCORA empezó a buscar a la nuera de los señores Girón en la ciudad de Bogotá para continuar con la negociación, pero este proceso no avanzó y por ello, los parceleros continuaron en la posesión del predio La Esperanza.

Según fuentes comunitarias, en este mismo año, la nuera de los Girón solicita los servicios del de un abogado en Bogotá, con el que hicieron varias reuniones en el predio después del fallecimiento del señor Girón y éste les preguntó sobre los 'arreglos' a los cuales habían llegado con el antiguo propietario y el representante dijo que le haría el ofrecimiento al INCORA para que comparara el predio y lo adjudicara.

Para este mismo período de tiempo, la guerrilla de las FARC y del ELN transitaba continuamente por la zona alta de Llerasca, corregimiento cerca del cual se ubica el predio La Esperanza. Estos grupos guerrilleros realizaban extorsiones y robo de ganado en la zona baja y alta del corregimiento. Ascendían a la Serranía del Perijá utilizando caminos o corredores estratégicos y uno de estos caminos quedaba cerca a la parcelación La Esperanza, lo cual puso en constante riesgo a los pobladores de la zona.

Entre el año 1993 hasta aproximadamente el año 1999, el INCORA realiza una visita al predio, según los solicitantes a la reunión asistieron dos funcionarios:

*"(...) quienes observaron las tierras y dijeron que había más de 200 hectáreas grado 7 – 8 que no son aptas para que el gobierno las compre, por lo cual le sugieren al abogado y la nuera de los Girón que realicen un escrito al INCORA para que excluyera esta porción de tierra, pero ella no paró bolas y no mandó el escrito... nunca lo hizo, no era negocio para ella... nosotros después de eso seguimos con la posesión, como dueños<sup>88</sup>".*

Entre finales del año 1999 y el 2000, la nuera de los señores Girón desiste de los servicios del abogado Francisco Méndez y contrata a otro abogado, representante legal de una ONG llamada COHUSO. El representante de la señora presentó varias denuncias ante la Fiscalía, la Procuraduría, Defensoría del

<sup>87</sup> Colombia- UAEGRTD. ID 11995

<sup>88</sup> Colombia- UAEGRTD. Informe Técnico Social La Esperanza. 18 de abril de 2014.

Continuación de la Resolución RE 0159 de 3 de febrero de 2015: *"Por la cual se incluye un predio en el Registro de Tierras Despojadas y Abandonadas Forzosamente"*.

---

Pueblo, el Batallón, la Gobernación, el Ministerio de Agricultura en el departamento del Cesar y en Bogotá, en contra de cada uno de los parceleros, sindicándolos de milicianos y colaboradores del frente 41 de las FARC-EP. Ante la inspección de policía de Codazzi también interpuso una querrela policiva por invasión y los parceleros presentaron escritos y pruebas para defenderse de tal acusación y los resultados de todo el proceso judicial fallaron a favor de los parceleros, quienes continuaron como poseedores del predio.

Aproximadamente entre el año 2000 y 2003, milicianos de la guerrilla del frente 41 de las FARC-EP comenzaron a llegar a las parcelas. Entre los insurgentes se referencian Willinton alias "Cara Quemada", Eder Tejeda alias "Caliche", Luis Perales Rivero alias "Lucho", alias "Pocho" y alias "Cesar" quienes en palabras de los campesinos:

*"comenzaron a hostigarnos y a solicitarnos que entregáramos a los hijos mayores de 12 años para que ingresaran a las filas, cosa a la que ninguno accedió...nos pedían chivos, gallinas...todo lo que uno tenía y si uno no les daba, lo cogían".*

Según los parceleros, el primero de junio del año 2001, el Frente 41 de las FARC, bajo el comando de Peter Lucho Perales, alias "El Pocho" entre otros, decide asesinar a Jaime Rafael Gámez Rodríguez, quien era administrador de la parcela Los Placeres, propiedad de los hermanos Félix Antonio, William Enrique y Armando Luis Gámez Rodríguez. Sobre éste hecho existen dos versiones; por un lado, que Jaime Gámez informó a un propietario sobre el robo de su ganado y éste llama al Ejército para iniciar el rescate de los semovientes, razón por la que el grupo guerrillero decide asesinarlo; y otra que indica que el administrador Gámez, no quiso entregarle a la guerrilla una novilla y en las horas de la noche lo sacaron de la parcela, lo asesinan y le hurtan 39 novillas próximas a parir.

Esto propició el desplazamiento de algunos campesinos, quienes temían por el accionar de los grupos guerrilleros. Así mismo, durante la mencionada fecha se incrementaron los combates y hostigamientos de la fuerza pública contra la guerrilla, lo que generó el abandono de algunas parcelas del predio La Esperanza.

Dos meses después del asesinato de Jaime Gamez Rodriguez, llegaron por la carretera Nacional a la finca El Carmen, propiedad de Carlos Murgas Guerrero y le hurtaron varios novillos y unas máquinas agrícolas (tractores) y se los llevaron por la vía al Paraíso. Este hecho es comentado por los solicitantes de la siguiente manera:

*"Como el señor Murgas era ex ministro de Agricultura, colocó la denuncia y el Ejército que se encontraba en la base Sicarare, a 2 o 3 kilómetros, sale en la búsqueda para recuperar lo hurtado, hacia parte de la vereda San Sebastián de Pisimbalá, conocida como la Bodega, cerca de la parcelación La Esperanza... llegando a este sitio las FARC le tiró un cilindro bomba y asesinan 8 soldados e hirieron a otros<sup>89</sup>".*

Para el año 2002, ingresan por primera vez al predio los paramilitares con el objetivo de tomar el corredor estratégico que había tenido la guerrilla por más de dos décadas. Para este momento la mayoría de los parceleros entraban regularmente a sus parcelas, no estaban en ellas de manera permanente, pues lo ocurrido a los soldados el año precedente había generado temor en La Esperanza. De los pocos habitantes de la parcelación que quedaron, el 19 de junio de 2002, fue sacado de su vivienda el señor Joaquín Yaneres Canolí, y asesinado al frente de una de las parcelas vecinas.

La presencia de los paramilitares en la zona se dio hasta el año de desmovilización del Bloque Norte de las AUC, en el 2006, fecha hasta la cual instalaban retenes en la vía que del Paraíso conduce hacia la parcelación La Esperanza. Por lo general en ese punto tenían informantes encapuchados que señalaban a las víctimas y luego aparecían muertas en la entrada de El Paraíso. Según lo expresado por participantes en jornadas de recolección de información comunitaria, como a dos kilómetros de éste lugar asesinaron a la

---

<sup>89</sup> Colombia- UAEGRTD. Informe Técnico Social La Esperanza. 3 de octubre de 2013.



Continuación de la Resolución RE 0159 de 3 de febrero de 2015: "Por la cual se incluye un predio en el Registro de Tierras Despojadas y Abandonadas Forzosamente".

jueza del municipio Becerril, Marilis Hinojosa, a un conductor y a una mujer que lo acompañaba en un vehículo burbuja color verde, a un registrador y tres personas más.

#### 4. ANTECEDENTES

##### 4.1 Vinculación de los solicitantes con el predio denominado "La Esperanza"

El predio La Esperanza fue adjudicado por el extinto INCORA a los señores Girón en el año 1988 y con posterioridad, dicha familia contrató para administrar la finca al señor Ismael Antonio Peñaloza Mejía, quien se encargó de su cuidado y funcionamiento. Los señores Girón a su vez autorizaron al administrador de la finca tomar una parte del predio y repartir el resto entre varios campesinos, quienes debían entregarle parte de las ganancias obtenidas por la explotación del mismo.

Es así como los solicitantes **ARMANDO LUIS GÁMEZ RODRÍGUEZ, ORLANDO CUESTA, MANUEL DEL CRISTO OVIEDO SEQUEDA, JOSÉ MARÍA CUELLO TORRES, FIDEL ANTONIO MIELES GÁMEZ y JAIME PÉREZ FIGUEROA**, ingresaron al predio La Esperanza entre los años 1991 y 1992, mientras que la reclamante **IVONNE OROZCO**, ingresó en el año 1999. Cada uno de ellos realizó explotación agrícola y ganadera, y ejerció la posesión del mismo con ánimos de señor y dueño hasta la anualidad que avanza.

Actualmente, el predio La Esperanza registra como propietaria a la señora Alba Lila Flórez, tal como consta en el folio de matrícula inmobiliaria 190-133.

##### 4.2 De las solicitudes de inscripción en el RTDAF sobre el predio denominado "La Esperanza".

###### 4.2.1 **ARMANDO LUIS GAMEZ RODRIGUEZ en su solicitud relacionada con la parcela denominada "Los Placeres" dentro del predio de mayor extensión La Esperanza (id 68244), señaló:**

Que el predio fue adquirido el 22 de mayo de 1992 en compañía de sus hermanos Félix Antonio, Kennide José, Wilman Enrique, Margarita Esther y Jaime Rafael Gámez Rodríguez por ofrecimiento que les hiciera el propietario Andrés Girón Franco y su esposa Lucila Barrios de Girón, quienes autorizaron al administrador para que organizara veinte parcelas a fin de que igual número de familias iniciara la explotación del mismo, y además que su precio podría ser cancelado con el producido de las cosechas, pero posteriormente los propietarios trataron de dar inicio a una negociación con el INCORA, que no se materializó, porque solo una parte del predio de mayor extensión era apta para cultivar, mientras que la otra es de reserva ecológica.

Que el 1 de junio del año 2001, su hermano quien respondía al nombre de Jaime Rafael Gámez Rodríguez, se encontraba al cuidado de la parcela Los "Placeres" de aproximadamente 40 hectáreas, cuando fue secuestrado por varios hombres armados pertenecientes al frente 41 de las FARC-EP del bloque Juan Manuel Martínez Quiroz, y en cercanías de la finca el Paraíso lo asesinaron. De igual modo hurtaron todo los semovientes que se encontraban en el lugar y destruyeron construcciones con el propósito de hurtar madera y el zinc.

Que la guerrilla de las FARC-EP tomó represalias en contra de su familia y decidió asesinar a uno de sus hermanos, debido a que durante el periodo comprendido entre 1995 y 1998, cuando se desempeñaba como Personero del municipio de Agustín Codazzi, las AUC asesinaron a los padres de los comandantes de la guerrilla del frente 41 de las FARC-EP y del ELN, y al no acceder a

Continuación de la Resolución RE 0159 de 3 de febrero de 2015: *"Por la cual se incluye un predio en el Registro de Tierras Despojadas y Abandonadas Forzosamente"*.

---

algunas de sus pretensiones, dentro de los cuales estaba denunciar a un mayor del Ejército Nacional y al Comandante de la Policía, ellos consideraron que tenía responsabilidad en los hechos que originaron la masacre.

#### **4.2.2 ORLANDO CUESTA, manifestó en su solicitud (id. 73554):**

Que ingreso al predio el 27 de abril de 1991, previa autorización del señor Ismael Antonio Peñaloza Mejía, quien se desempeñaba como administrador del predio La Esperanza y por órdenes del propietario del lugar ANDRES GIRON, permitió el ingreso de varias familias al predio con la finalidad de que lo explotaran económicamente y el producido de las cosechas se fuera abonando como pago de las parcelas. También que desde el año 1991, se encuentra explotando la parcela a través de la siembra de yuca, maíz, frijol y hortalizas, y tiene conocimiento que el predio de mayor extensión actualmente registra como propietaria a la señora Alba Lila Flórez, quien en el año 2005 envió una abogada que le solicitó a los parceleros desocupar las tierras, y se intentó una negociación con el INCORA para que comprara el predio de mayor extensión, pero la misma fracasó porque al efectuarse los estudios correspondientes, el Instituto determinó que la mitad del predio no era apto para cultivar.

Que fue víctima de hechos violentos y que ante las constantes amenazas de los paramilitares, el día 28 de febrero de 2002 decidió salir del predio, pero después regresó y desde ese momento ha continuado explotándolo de manera ininterrumpida.

#### **4.2.3 MANUEL DEL CRISTO OVIEDO SEQUEDA, refirió en su solicitud (id. 73711):**

Que ingresó al predio el 27 de abril de 1991 autorizado por el administrador Ismael Antonio Peñaloza Mejía, quien a petición del propietario Andrés Girón, permitió que se apropiaran de una parcela que podrían cancelar con el producido de las cosechas. Además, que el predio pertenece a la señora Alba Lila Flórez, persona que no conoce, pero que en el año 2005 envió a una abogada que los amenazó para que desocuparan, empero se decidió proponerle a la propietaria que negociara con el INCORA la venta del inmueble para poder obtener los títulos de las parcelas, y efectuado el estudio pertinente se determinó que la mitad del mismo no era apto para cultivo por ser reserva ecológica, lo que impidió la negociación.

Que el 7 de junio de 2001 se vio forzado a abandonar su parcela, debido a que un grupo de guerrilleros pertenecientes al frente 41 de las FARC-EP le dio 24 horas para salir del lugar, a lo que accedió para salvaguardar su vida.

#### **4.2.4 JOSE MARIA CUELLO TORRES, indicó en su solicitud (73716):**

Que ingresó al predio el 27 de abril de 1991 autorizado por el administrador Ismael Antonio Peñaloza Mejía, quien a petición del propietario Andrés Girón, permitió que se apropiaran de una parcela que podrían cancelar con el producido de las cosechas. Además, que el predio pertenece a la señora Alba Lila Flórez, persona que no conoce, pero que en el año 2005 envió a una abogada que los amenazó para que desocuparan, empero se decidió proponerle a la propietaria que negociara con el INCORA la venta del inmueble para poder obtener los títulos de las parcelas, y efectuado el estudio pertinente se determinó que la mitad del mismo no era apto para cultivo por ser reserva ecológica, lo que impidió la negociación.

Que en el mes de junio del año 2001, varios de los parceleros se vieron obligados a abandonar el lugar.

Continuación de la Resolución RE 0159 de 3 de febrero de 2015: "Por la cual se incluye un predio en el Registro de Tierras Despojadas y Abandonadas Forzosamente".

#### **4.2.5 FIDEL ANTONIO MIELES GAMEZ, señaló en su solicitud (74221):**

Que solicita la formalización de un predio rural denominado "Tierra Alta" dentro del predio de mayor extensión "La Esperanza" al cual ingresó junto a su compañera permanente y sus hijos el día 27 de abril de 1991, cuando los propietarios Andrés Girón y Lucila Barrios, le pidieron al administrador Ismael Antonio Peñaloza Mejía que organizara 22 parcelas y las distribuyera en trabajadores o campesinos de confianza, quienes cancelarían el valor de cada una con el producido de los cultivos y que cada hectárea tenía un valor de ciento cincuenta mil pesos (\$ 150.000).

Que cuando ingresó ya había presencia de grupos armados al margen de la ley, pero solo hasta el año 2001 ante la complicada situación de orden público en la zona decidió abandonar su parcela y radicarse en el municipio de Agustín Codazzi, pero retornó entre los años 2005 y 2006, y retomo la explotación mediante actividades agrícolas.

#### **4.2.6 JAIME FIGUEROA PEREZ en su solicitud manifestó (id. ):**

Que ingresó al predio el 27 de abril de 1991 autorizado por el administrador Ismael Antonio Peñaloza Mejía, quien a petición del propietario Andrés Girón, permitió que se apropiaran de una parcela que podrían cancelar con el producido de las cosechas. Además, que el predio pertenece a la señora Alba Lila Flórez, persona que no conoce, pero que en el año 2005 envió a una abogada que los amenazó para que desocuparan, empero se decidió proponerle a la propietaria que negociara con el INCORA la venta del inmueble para poder obtener los títulos de las parcelas, y efectuado el estudio pertinente se determinó que la mitad del mismo no era apto para cultivo por ser reserva ecológica, lo que impidió la negociación.

Que entre los años 2001 y 2002 debido a la situación de orden público en la zona y a los asesinatos cometidos decidió salir de la parcela, pero que actualmente se encuentra nuevamente en el realizando actividades agrícolas.

#### **4.2.7 IVONNE JHOJANA OROZCO CABRERA en su solicitud refirió (id.73871):**

Que está solicitando la formalización de un predio rural denominado "No Hay Como Dios" perteneciente al inmueble de mayor extensión denominado "La Esperanza" ubicado en el corregimiento de Llerasca, municipio de Agustín Codazzi, el cual adquirió por compra que le efectuó a la señora María Judith Pérez Jiménez el día 29 de enero de 1999, quien decidió vender porque no tenía quien le colaborara con la parcela, y además que esta no tenían ningún documento y el negocio se realizó sobre la mera posesión.

Que entre los años 2000 y 2005 la situación de orden de público en la zona se complicó por lo que se vio obligada a abandonar su parcela y radicarse en Agustín Codazzi, y debido a ello un joven ingresó a la misma sin su autorización y permaneció allí durante 5 meses, pero luego se enteró que este apareció muerto a las afueras del predio El Paraíso. Además que, decidió retornar en el año 2007 y retomó las actividades de explotación económica.

#### **4.3 Propietario, poseedor u ocupante que se halla en el predio y su intervención en el procedimiento**

Por medio de las Resoluciones No. REI 0240, REI 0242, REI 0249, REI 0239, REI 0250, REI 0246 y REI 0248 del 25 de octubre de 2012, esta Dirección Territorial inició el estudio formal de las solicitudes de inscripción en RTDAF presentadas por **ARMANDO LUIS GAMEZ RODRIGUEZ**,



Continuación de la Resolución RE 0159 de 3 de febrero de 2015: "Por la cual se incluye un predio en el Registro de Tierras Despojadas y Abandonadas Forzosamente".

ORLANDO CUESTA, MANUEL DEL CRISTO OVIEDO SEQUEDA, JOSE MARIA CUELLO TORRES, FIDEL ANTONIO MIELES GAMEZ, JAIME FIGUEROA PEREZ e IVONNE JHOJANA OROZCO CABRERA, las cuales se comunicaron en el predio del que se reclama Registro, los días 30 y 31 de octubre y 2 de noviembre del año 2012, y allí se informó a las personas interesadas en el mismo, que tenían un término de 10 días para aportar los documentos o la información que pretendieran hacer valer dentro del trámite, de conformidad con lo establecido en el artículo 14 del Decreto 4829 de 2011.

Efectuada la comunicación de que trata el numeral 3° del artículo 13 del Decreto 4829 de 2011, se pudo comprobar que las parcelas pertenecientes al predio de mayor extensión La Esperanza están en posesión de los ahora solicitantes, quienes no aportaron información y documentos adicionales.

## 5. CONSIDERACIONES

### 5.1 Sobre la calidad jurídica de los solicitantes

En el caso sub lite, para determinar la calidad jurídica de los señores, **ARMANDO LUIS GAMEZ RODRIGUEZ, ORLANDO CUESTA, MANUEL DEL CRISTO OVIEDO SEQUEDA, JOSE MARIA CUELLO TORRES, FIDEL ANTONIO MIELES GAMEZ, JAIME FIGUEROA PEREZ e IVONNE OROZCO**, respecto al inmueble reclamado, primeramente se debe recordar lo dispuesto por el artículo 75 de la Ley 1448 de 2011, que consagra como titulares del derecho a la restitución a los **propietarios, poseedores y ocupantes** que fueron despojados u obligados a abandonar forzosamente sus tierras.

Sea lo primero advertir, que la lectura del folio de matrícula inmobiliaria No. **190 -133** de la Oficina de Registro de Instrumentos Públicos de Valledupar (*en adelante ORIP*), muestra que desde el 16 de septiembre de 1992 cuando adquirió mediante escritura pública No. 2064 de la Notaria 41 de Santa Fe de Bogotá, la señora **ALBA LILA FLOREZ**, ostenta la calidad jurídica de **propietaria** del inmueble objeto de reclamación. Importante señalar además, que la señora FLOREZ, también presentó solicitud de inscripción en el RTDAF con id. 11995 y fue incluida mediante Resolución No. RE 1371 de 21 de octubre de 2014, al constatarse que ostentaba los requisitos a los que hace referencia el artículo 75 de la Ley 1448 de 2011.

Ahora, es preciso señalar que los aquí solicitantes **ARMANDO LUIS GAMEZ RODRIGUEZ, ORLANDO CUESTA, MANUEL DEL CRISTO OVIEDO SEQUEDA, JOSE MARIA CUELLO TORRES, FIDEL ANTONIO MIELES GAMEZ, JAIME FIGUEROA PEREZ** ingresaron al predio en el año 1991, mientras que la reclamante **IVONNE OROZCO** hizo lo propio en el año 1999. El ingreso de los parceleros se efectuó en virtud de autorización otorgada por el propietario del predio Andrés Girón, y para esa fecha en virtud de la adjudicación que efectuara el INCORA el 15 de enero de 1988 a través de la Resolución 00007, se trataba de un bien inmueble de naturaleza privada.

Así las cosas, y atendiendo a que los solicitantes se encuentran actualmente en el predio ejerciendo actividades con ánimo de señor y dueño como la explotación agrícola, de las cuales muchos derivan el sustento de sus núcleos familiares, y que a pesar de la situación de abandono a la que se vieron abocados temporalmente por el conflicto armado interno, demostraron no solo la tenencia física del bien, sino además la voluntad expresa de obrar como si fueran titulares del derecho de dominio, es decir, como propietarios, tal como lo establece el artículo 762 del Código Civil, resulta claro para esta Territorial, que ostentan la calidad jurídica de **poseedores** del fundo objeto de Registro.

### 5.2 Acerca de la calidad de víctima

Continuación de la Resolución RE 0159 de 3 de febrero de 2015: *"Por la cual se incluye un predio en el Registro de Tierras Despojadas y Abandonadas Forzosamente"*.

---

En el artículo 3 de la Ley 1448 de 2011 y en la sentencia C-052 de 2012 de la Corte Constitucional, se encuentran consignadas las reglas, definiciones y criterios relativos a quiénes serán tenidos como víctimas para los efectos de esta Ley. Así, el inciso 1° de este artículo desarrolla el concepto de víctima, como aquella persona que individual o colectivamente haya sufrido un daño como consecuencia de determinados hechos. Este precepto incluye también, entre otras referencias, las relativas al tipo de infracciones cuya comisión generará para la víctima las garantías y derechos desarrollados por la nombrada Ley.

Lo primero que se debe tener en cuenta, es que en relación con la condición de víctima, aquella no es subjetiva, todo lo contrario, es una situación de hecho que surge de una circunstancia objetiva: *"la existencia de un daño ocurrido como consecuencia de los hechos previstos en el artículo 3 de la Ley 1448 de 2011"*, independientemente de que la víctima haya o no declarado, y se encuentre o no inscrita en el Registro Único de Víctimas.

Son pues, titulares del derecho a la restitución, los propietarios o poseedores de predios, o explotadores de baldíos cuya propiedad se pretende ganar por adjudicación, que se hayan visto despojados u obligados a abandonarlos como consecuencia directa o indirecta de infracciones al DIH o al Di-DDHH, ocurridas con ocasión del conflicto armado, entre el 1° de enero de 1991, y el término de la vigencia de la Ley, esto es, 10 años contados a partir del 10 de junio de 2011.

Definición esta con un alcance operativo que se orienta al fijar el universo de los destinatarios de las medidas especiales de protección previstas en la ley, en el que también se parte de un reconocimiento de la dignidad de toda las personas que han sufrido las consecuencias del conflicto armado interno y en función de ello consagra los principios de buena fe, encaminado a liberar a las víctimas y se presumirá que lo que esta aduce es verdad, de forma que en caso de duda será el Estado quien tendrá la obligación de demostrar lo contrario.

Ahora, de los presupuestos fácticos de cada una de las solicitudes incoadas en restitución se desprende que el abandono de los predios ocurrió entre los años 2001 y 2002, y que los mismos fueron ocasionados como consecuencia del temor generado por la incursión del frente 41 de las FARC-EP, estructura que llevo a cabo sendos asesinatos y masacres en general, atormentando a la población civil y además, posteriormente se dio la incursión de los paramilitares; motivos suficientes para ocasionar que no solo los ahora solicitantes y sus respectivas familias, sino a nivel masivo, en el corregimiento de Llerasca se viviera un constante temor y desplazamiento.

Lo anterior encuentra soporte en el decurso del procedimiento administrativo adelantado por esta Territorial, al cual se allegaron los siguientes documentos relacionados con los hechos victimizantes:

De los documentos aportados por **Armando Luis Gámez Rodríguez**:

- Formulario de Solicitud de Inscripción en el Registro de Tierras Despojadas y Abandonadas de fecha 17/08/2012.
- Fotocopia del Registro de Defunción de Jaime Rafael Gámez Rodríguez
- Fotocopia de la Denuncia Penal Instaurada por el solicitante ante la Fiscalía Seccional Delegada ante los Jueces Penales del Circuito de Valledupar por los Delitos de Hurto Calificado Agravado, Homicidio Agravado, Perdida de Bienes, Desplazamiento Forzado y Otros.
- Certificado expedido por la Fiscalía Diecinueve Delegada ante los Jueces Penales del Circuito Especializados de fecha 01 de julio de 2011.
- Copia de entrevista efectuada por el C.T.I Agustín Codazzi al señor Armando Luis Gámez Rodríguez de fecha 18 de agosto de 2011.

Continuación de la Resolución RE 0159 de 3 de febrero de 2015: *"Por la cual se incluye un predio en el Registro de Tierras Despojadas y Abandonadas Forzosamente"*.

---

De los documentos aportados por **Orlando Cuesta**:

- Formulario de Solicitud de Inscripción en el Registro de Tierras Despojadas y Abandonadas de fecha 11/10/2012.
- Copia de Certificación Registro Único de Población Desplazada.
- Ampliación de Declaración Inicial del señor Orlando Cuesta efectuada ante esta Unidad Territorial de fecha 03 de octubre de 2013.

De los documentos aportados por **Manuel del Cristo Oviedo Sequeda**:

- Formulario de Solicitud de Inscripción en el Registro de Tierras Despojadas y Abandonadas de fecha 12/10/2012.
- Copia de Certificación de Registro Único de Población Desplazada de fecha 22 de febrero de 2008.
- Ampliación de Declaración Inicial del señor Manuel del Cristo Oviedo Sequeda efectuada ante esta Unidad Territorial de fecha 03 de octubre de 2013.

De los documentos aportados por **José María Cuello Torres**:

- Formulario de Solicitud de Inscripción en el Registro de Tierras Despojadas y Abandonadas de fecha 12/10/2012.
- Copia de reporte de Valoración de Acción Social.
- Copia de Declaración Juramentada de la Señora Ludys Marina Orozco Tamara presentada a la Personería Municipal de Agustín Codazzi.

De los documentos aportados por **Fidel Antonio Mieleles Gámez**:

- Formulario de Solicitud de Inscripción en el Registro de Tierras Despojadas y Abandonadas de fecha 18/10/2012.
- Ampliación de Declaración de Hechos del Señor Fidel Antonio Mieleles Gámez efectuada ante esta Unidad Territorial el día 10 de octubre de 2013.

De los documentos aportados por **Jaime Figueroa Pérez**:

- Formulario de Solicitud de Inscripción en el Registro de Tierras Despojadas y Abandonadas de fecha 08/10/2012.
- Ampliación de Declaración de Hechos del Señor Jaime Figueroa Prez efectuada ante esta Unidad Territorial el día 03 de octubre de 2013.

De los documentos aportados por Ivonne **Jhojana Orozco Cabrera**:

- Formulario de Solicitud de Inscripción en el Registro de Tierras Despojadas y Abandonadas de fecha 16/10/2012.
- Copia de la Denuncia instaurada por la Señora Ivonne Orozco instaurada ante la Inspección de Policía del Municipio de Agustín Codazzi de fecha 28 de septiembre de 2010.
- Copia de Denuncia instaurada por la Señora Ivonne Orozco ante la Fiscalía de Agustín Codazzi por el delito de Hurto de fecha 04 de noviembre de 2011.
- Ampliación de Declaración de Hechos de la Señora Ivonne Orozco efectuada ante esta Unidad Territorial el día 03 de octubre de 2013.



Continuación de la Resolución RE 0159 de 3 de febrero de 2015: "Por la cual se incluye un predio en el Registro de Tierras Despojadas y Abandonadas Forzosamente".

Del análisis de los anteriores medios probatorios, resulta fehaciente el contexto general de violencia que se vivió para la época, así como el éxodo ocurrido en la Parcela La Esperanza del corregimiento de Llerasca municipio de Agustín Codazzi. Además de ello, analizados en concreto, dan cuenta del daño padecido por cada uno de los solicitantes y las causas que dieron origen a sus desplazamientos junto con sus respectivas familias.

Tales pruebas, se valoraron en su conjunto conforme a la presunción de buena fe consagrada en el artículo 83 de la Constitución Política de 1991, presunción que desarrolló el legislador en el artículo 5° de la Ley 1448 en favor de las víctimas frente a los medios de prueba que las mismas utilicen para acreditar el daño sufrido; en la inversión de la carga de la prueba consagrada en el artículo 78 de la norma citada; y en el principio de fidedignidad en relación a los medios probatorios provenientes de la URT durante el trámite de registro del predio en el RTDAF.

No obstante la existencia de elementos probatorios obrantes que ratifican los hechos victimizantes narrados por los solicitantes, es pertinente mencionar en este punto, que en repetidas ocasiones la Corte Constitucional ha establecido que la condición de víctima no se adquiere por un reconocimiento expreso por parte de una entidad Estatal, sino que por el contrario se trata de una condición que se configura por la mera ocurrencia del hecho victimizante, esto es, corresponde a una situación de hecho y no de derecho.<sup>90</sup>

### 5.3 Configuración Abandono Forzado.

El abandono forzado de tierras, de acuerdo con el artículo 74 de la ley 1448 de 2011, se entiende como:

*La situación temporal o permanente a la que se ve abocada una persona forzada a desplazarse, razón por la cual se ve impedida para ejercer la administración, explotación y contacto directo con los predios que debió desatender en su desplazamiento durante el periodo establecido en el artículo 75.<sup>91</sup>*

Lo manifestado por los solicitantes en cada uno de los documentos aportados al momento de la solicitud de Inscripción en el RTDAF, así como la información recaudada en el documento de Análisis de Contexto de Violencia del Municipio de Agustín Codazzi, permite concluir que los hechos victimizantes de los que fueron objeto cada uno de estos parceleros de "La Esperanza", tales como la muerte de uno de sus compañeros que respondía al nombre de **Jaime Rafael Gámez Rodríguez** a manos del frente 41 de las FARC-EP y las amenazas de las que fueron víctimas cada por parte de dicho grupo, ocasionó una limitación del uso, gocé y explotación del predio, lo que los llevo, motivados por el temor a abandonar las parcelas de las cuales eran poseedores. Lo anterior, significó para ellos la privación de los beneficios que de explotarla económicamente derivaban, el quiebre de sus condiciones de vida y las de su familia, y además, ajustarse a un nuevo entorno, lo que produjo una violación masiva de sus derechos fundamentales, causando no solo daño psicológico y moral.

En consecuencia la ocurrencia del abandono, encuentra soporte en las declaraciones ya mencionadas a la luz del artículo 5 de la Ley 1448 de 2011, que contemplan la buena fe como principio general para la aplicación de la mencionada norma, las cuales son suficientes para sostener que primó la necesidad de salvaguardar sus vidas, impidiéndoles durante un tiempo continuar administrando, explotando y manteniendo contacto directo con el inmueble del cual son poseedores, lo que demuestra claramente la configuración del **abandono** en los términos exigidos por el inciso segundo del artículo 74 ibídem.

<sup>90</sup> Sentencia T-227 de 1997, Corte Constitucional.

<sup>91</sup> Es decir entre el 1° de enero de 1991 y el término de vigencia de la ley 1448 del 2011.

Continuación de la Resolución RE 0159 de 3 de febrero de 2015: “Por la cual se incluye un predio en el Registro de Tierras Despojadas y Abandonadas Forzosamente”.

5.4 Acerca del requisito de temporalidad

El artículo 75 *ibídem*, limita el universo de víctimas sujetos de la política pública de restitución a aquellas personas que con ocasión de las violaciones referidas hubiesen sido víctimas de abandono forzado o despojo de sus tierras, entre el 1 de enero de 1991 y el 10 de junio de 2021, requisito acreditado en el sub lite, pues como se mencionó, el desplazamiento y consecuente abandono ocurrió entre los años 2001 y 2002.

6. DESCRIPCIÓN FÍSICA DE LOS PREDIOS SOLICITADOS

A continuación se observan cruces de información hechos con fuentes institucionales tales como el Sistema de Información Geográfica para el Ordenamiento Territorial (SIGOT),<sup>92</sup> entre otros, que se encuentran resumidos en el siguiente cuadro:

6.1 Del Predio solicitado por el señor Armando Gámez Rodríguez:

- Identificación física y jurídica del predio:

Nombre del Predio	Matricula Inmobiliaria	Numero Catastral	Área Solicitada	Área Catastral	Área levantada	Titular en Registro	Relación jurídica del solicitante con el predio
Los Placeres "La Esperanza"	190 - 133	20013000300020117000	40 Has	701 Has	35 has	Alba Lila Flórez	Poseedor

- Afectaciones legales al dominio y/o uso del predio solicitado:

TIPO AFECTACIÓN DOMINIO O USO	Hectáreas	METROS²	DESCRIPCIÓN/NOMBRE DE LA ZONA (Fuente - Fecha consulta)
ZONA DE RESERVA DE LEY 2 DE 1959	0	0	NO PRESENTA AFECTACION
PARQUES NACIONALES NATURALES	0	0	NO PRESENTA AFECTACION
TERRITORIOS COLECTIVOS	0	0	NO PRESENTA AFECTACION
RONDAS DE RÍOS, CIÉNAGAS LAGUNAS	0	0	NO PRESENTA AFECTACION
REGIONALES -USO (CAR-DEPTO.)	0	0	NO PRESENTA AFECTACION
AFECTACIONES LOCALES-USO (POT)	0	0	NO PRESENTA AFECTACION
ZONAS DE RIESGO	0	0	NO PRESENTA AFECTACION
EXPLOTACIÓN MINERA ( TÍTULOS)	0	0	NO PRESENTA AFECTACION
EXPLORACIÓN MINERA (SOLICITUDES)	35	6694	SOLICITUD OLA-10031 fecha de radicacion 10/12/2013, tipo de material:CARBON TERMICO
HIDROCARBUROS	35	6694	Evaluación técnica con ANH, Fecha: 16/03/2011 Fuente : DICAT-22/07/2014
MAP MUSE (RIESGO POR CAMPOS MINADOS)	0	0	NO PRESENTA AFECTACION
VOCACIÓN DE USO DE LAS TIERRAS	35	6694	- Forestal = 28 ha 0749 m2 - Ganadera =7 ha 5945 m2
COBERTURAS DE LA TIERRA	35	6694	- Territorios Agrícolas = 100 %
CONFLICTOS DE USO	35	6694	- Sobreutilización severa =28 ha 0749 m2 - Sobreutilización ligera = 7 ha 5945 m2

<sup>92</sup> Este sistema que tiene entre otras funciones la de recopilar la información geográfica institucional que ayuda al ordenamiento territorial del país y es administrado por el Instituto Geográfico Agustín Codazzi (IGAC). Página web consultada <http://sigotn.igac.gov.co/sigotn/>

Continuación de la Resolución RE 0159 de 3 de febrero de 2015: "Por la cual se incluye un predio en el Registro de Tierras Despojadas y Abandonadas Forzosamente".

• Linderos:

7.2 LINDEROS Y COLINDANTES DEL TERRENO O PREDIO SOLICITADO	
De acuerdo a la información fuente relacionada en el numeral 2.1 GEORREFERENCIACIÓN EN CAMPO URT para la georreferenciación de la solicitud se establece que el predio solicitado en inscripción en el Registro de Tierras Despojadas se encuentra alinderado como sigue:	
NORTE:	Partimos del punto No 20276 en línea quebrada siguiendo dirección sureste pasando por los el punto 20221, 20222 hasta el punto No 102 en una distancia de 1081,3 metros con el predios de Lucy María Álvarez Escobar.
ORIENTE:	Partimos del punto No 102 en línea quebrada siguiendo dirección suroccidente pasando por os puntos 20223, 20224 hasta el punto No 20229 en una distancia de 340,5 metros con los predios Blas José Camacho Cantillo, Jaime Figueroa Pérez y Ivonne Johana Orozco Cabrera.
SUR:	Partimos del punto No 20229 en línea quebrada siguiendo dirección noroccidente pasando por los puntos 20230, 20231, 20278 hasta el punto No 20277 en una distancia de 1153,2 metros con el predio del señor Alcides De La Hoz Ferreira.
OCCIDENTE:	Partimos del punto No 20277 en línea quebrada siguiendo dirección noreste hasta el punto No 20276 en una distancia de 385,4 metros con río fernambuco en medio y cierra.

• Georreferenciación:

7.3 GEORREFERENCIACIÓN
Los puntos descritos en el alinderamiento son puntos vértices del polígono resultante del proceso de georreferenciación con base: GEORREFERENCIACIÓN EN CAMPO URT y que los mismos se encuentran debidamente georreferenciados tal y como se describe en la siguiente tabla.
CUADRO DE COORDENADAS DEL PREDIO SOLICITADO EN INGRESO AL REGISTRO DE PREDIOS DESPOJADOS O ABANDONADOS
SISTEMA DE COORDENADAS PLANAS MAGNA COLOMBIA BOGOTÁ <u>  X  </u>
O SISTEMA COORDENADAS GEOGRÁFICA MAGNA SIRGAS <u>  X  </u>

PUNTO	COORDENADAS PLANAS		COORDENADAS GEOGRÁFICAS	
	NORTE	ESTE	LATITUD (° ' '")	LONG (° ' '")
20276	1595273,3	1095182,6	9° 58' 39,477" N	73° 12' 34,041" W
20221	1595013,6	1095521,5	9° 58' 30,997" N	73° 12' 22,937" W
20222	1594868,5	1095777,7	9° 58' 26,254" N	73° 12' 14,542" W
102	1594651,4	1096064,9	9° 58' 19,163" N	73° 12' 5,131" W
20223	1594552,5	1096024,5	9° 58' 15,947" N	73° 12' 6,466" W
20224	1594395,3	1095933,6	9° 58' 10,841" N	73° 12' 9,465" W
20229	1594348,7	1095910,2	9° 58' 9,326" N	73° 12' 10,235" W
20230	1594603,6	1095609,3	9° 58' 17,647" N	73° 12' 20,093" W
20231	1594774,1	1095378,1	9° 58' 23,216" N	73° 12' 27,668" W
20878	1594936,9	1095013	9° 58' 28,545" N	73° 12' 39,638" W
20277	1594971,7	1094950,1	9° 58' 29,682" N	73° 12' 41,700" W

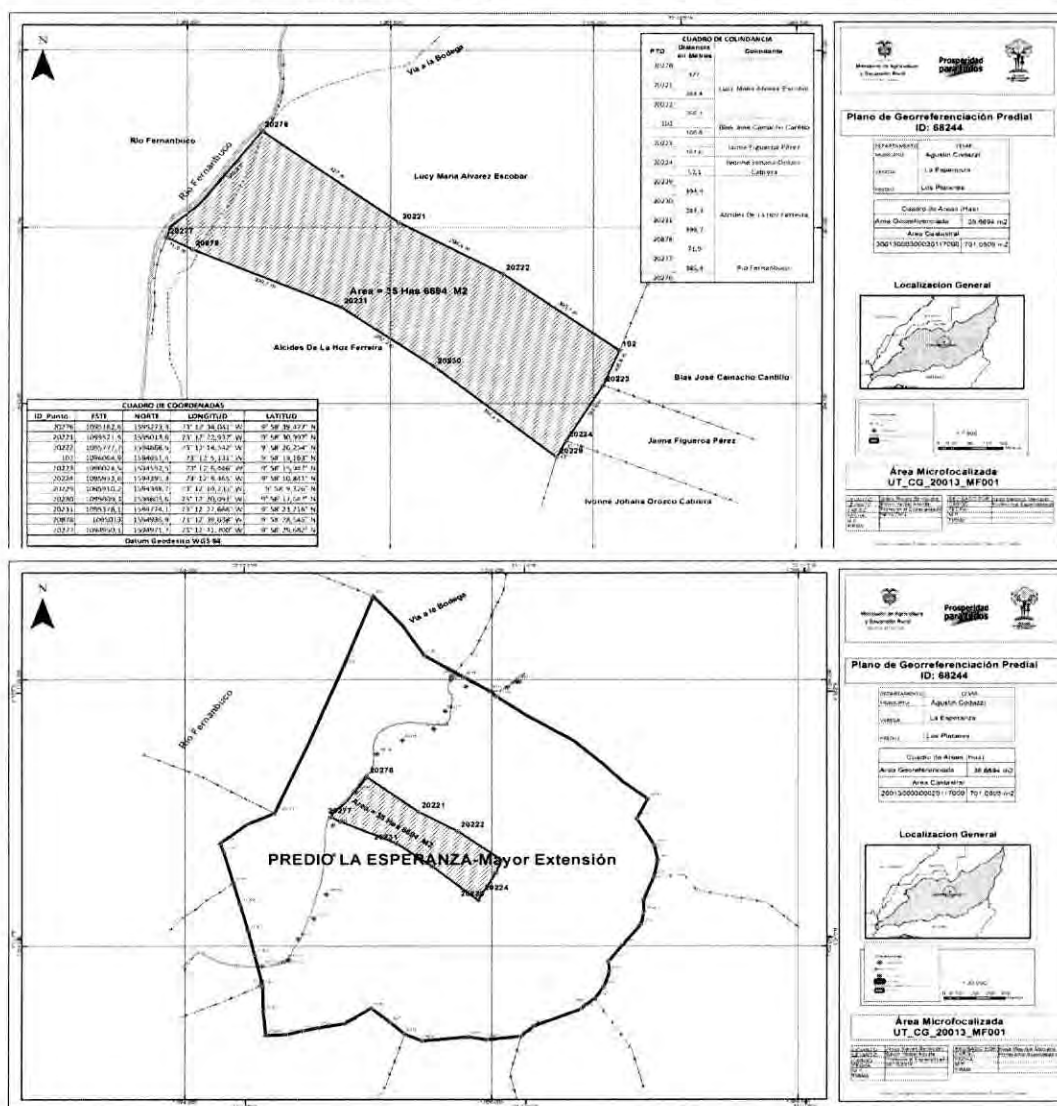


Continuación de la Resolución RE 0159 de 3 de febrero de 2015: "Por la cual se incluye un predio en el Registro de Tierras Despojadas y Abandonadas Forzosamente".

**Plano:**

7. 5. PLANOS GENERADOS COMO SOPORTE DE LOS RESULTADOS Y ANÁLISIS (MARQUE X)

7. 5. PLANOS GENERADOS COMO SOPORTE DE LOS RESULTADOS Y ANÁLISIS (MARQUE X)					
GEORREFERENCIACIÓN URT ( RESULTADO)	X	GEORREFERENCIACIÓN CON CARTOGRAFIA CATASTRAL ( RESULTADO)	GEORREFERENCIACIÓN O TOPOGRAFÍA INCODER ( RESULTADO)	RECONOCIMIENTO SOBRE IMÁGENES ( RESULTADO)	DE AFECTACIONES (RESULTADO)



ANÁLISIS SOBREPONER CARTOGRAFÍA CATASTRAL CON RESULTADO GEORREFERENCIACIÓN	(X)	<i>Este plano solo se presenta de ser necesario para aclarar la relación de predio catastral con el resultado del proceso de GEORREFERENCIACIÓN ( análisis) sobreponer un resultado con el otro y establecer relaciones y "posibles" traslapes</i>
---	-----	--

## 6.2 Del Predio Solicitado por el Señor Orlando Cuesta

- **Identificación física y jurídica del Predio:**

Nombre del Predio	Matricula Inmobiliaria	Numero Catastral	Área Solicitada	Área Catastral	Área levantada	Titular en Registro	Relación jurídica del solicitante con el predio
Los Cañitos "La Esperanza"	190 - 133	20013000300020117000	40 Has	701 Has	41 has	Alba Lila Flórez	Poseedor

Continuación de la Resolución RE 0159 de 3 de febrero de 2015: "Por la cual se incluye un predio en el Registro de Tierras Despojadas y Abandonadas Forzosamente".

Afectaciones Legales al Dominio y/o uso privado del suelo:

TIPO AFECTACIÓN DOMINIO O USO	Hectáreas	METROS²	DESCRIPCIÓN/NOMBRE DE LA ZONA (Fuente - Fecha consulta)
ZONA DE RESERVA DE LEY 2 DE 1959	0	0	No se encuentra Afectación
PARQUES NACIONALES NATURALES	0	0	No se encuentra Afectación
TERRITORIOS COLECTIVOS	0	0	No se encuentra Afectación
RONDAS DE RÍOS, CIÉNAGAS LAGUNAS	0	0	No se encuentra Afectación
REGIONALES -USO (CAR-DEPTO.)	0	0	No se encuentra Afectación
AFECTACIONES LOCALES-USO (POT)	0	0	No se encuentra Afectación
ZONAS DE RIESGO	41	2436	Amenaza por remoción en masa: amenaza alta, por deslizamiento
EXPLOTACIÓN MINERA (TÍTULOS)	0	0	No se encuentra Afectación
EXPLORACIÓN MINERA (SOLICITUDES)	12	1567	contrato de concesión (L685)
HIDROCARBUROS	41	2436	EVALUACIÓN TÉCNICA CON ANH, OPERADORA OGA PETROLEO E GAS
MAP MUSE (RIESGO POR CAMPOS MINADOS)	0	0	No se encuentra Afectación
COBERTURAS DE LA TIERRA	41	2436	mosaico de cultivos, pastos, herbazal denso, Bosque denso
VOCACIÓN	41	2436	conservación, forestal de protección.
CONFLICTOS DE USO	41	2436	Sobreutilización severa, usos adecuados y sin conflicto

Linderos:

7.2 LINDEROS Y COLINDANTES DEL TERRENO O PREDIO SOLICITADO	
De acuerdo a la información fuente relacionada en el numeral 2.1 GEORREFERENCIACIÓN EN CAMPO URT para la georreferenciación de la solicitud se establece que el predio solicitado en inscripción en el Registro de Tierras Despojadas se encuentra alinderado como sigue:	
NORTE:	Una parcela (10273) que limita al norte con la parcela (10274) y al este con la parcela (10275).
ORIENTE:	Parcela (10273) que limita al este con la parcela (10274) y al sur con la parcela (10275).
SUR:	Una parcela (10275) que limita al sur con la parcela (10273) y al oeste con la parcela (10274).
OCCIDENTE:	Una parcela (10274) que limita al oeste con la parcela (10273) y al norte con la parcela (10275).

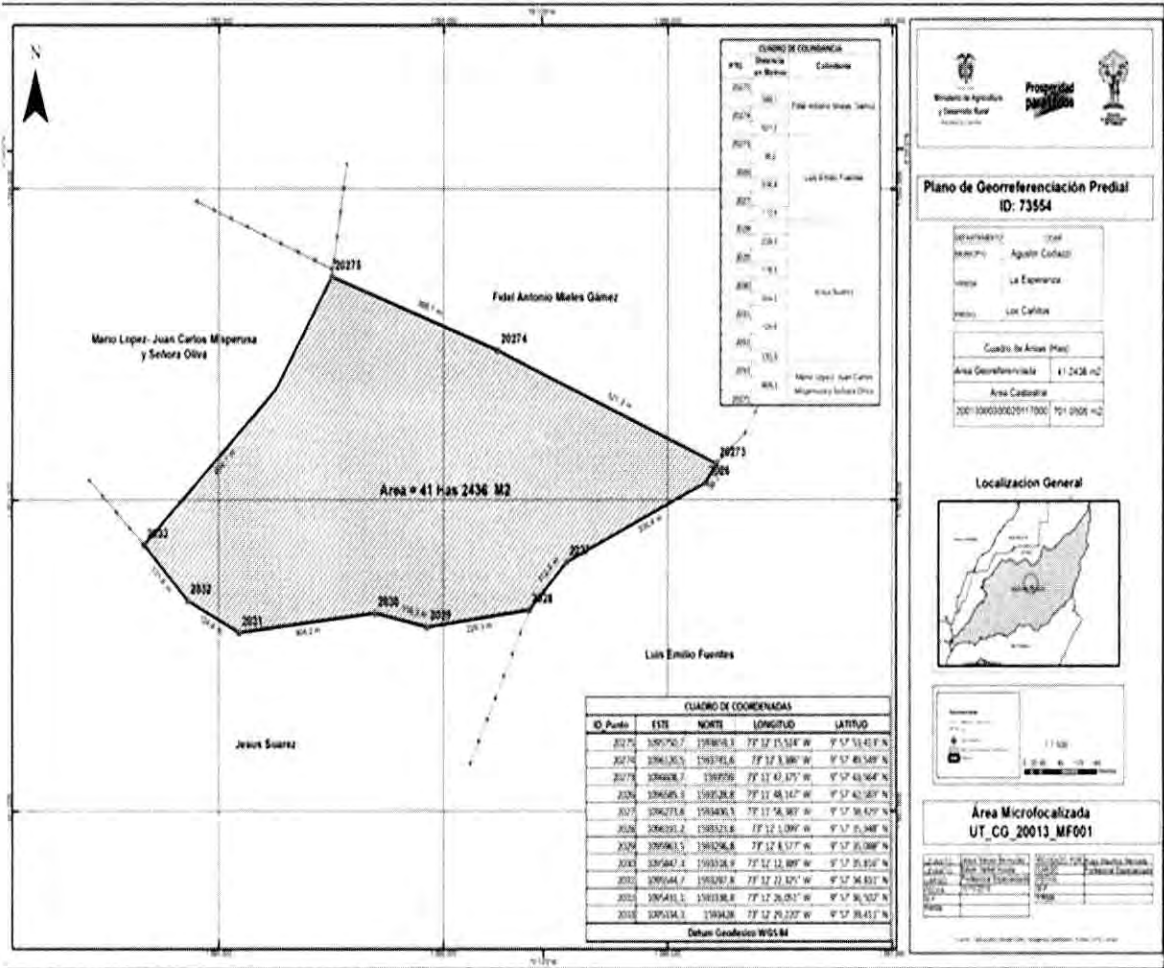
Georreferenciación:

7.3 GEORREFERENCIACIÓN
Los puntos descritos en el alinderamiento son puntos vértices del polígono resultante del proceso de georreferenciación con base: GEORREFERENCIACIÓN EN CAMPO URT y que los mismos se encuentran debidamente georreferenciados tal y como se describe en la siguiente tabla.
CUADRO DE COORDENADAS DEL PREDIO SOLICITADO EN INGRESO AL REGISTRO DE PREDIOS DESPOJADOS O ABANDONADOS
SISTEMA DE COORDENADAS PLANAS MAGNA COLOMBIA BOGOTÁ X
O SISTEMA COORDENADAS GEOGRÁFICA MAGNA SIRGAS X

Continuación de la Resolución RE 0159 de 3 de febrero de 2015: "Por la cual se incluye un predio en el Registro de Tierras Despojadas y Abandonadas Forzosamente".

Coordenadas Geográficas MAGNA		
ID_Punto	LONGITUD	LATITUD
20275	73° 12' 15,514" W	9° 57' 53,413" N
20274	73° 12' 3,386" W	9° 57' 49,549" N
20273	73° 11' 47,375" W	9° 57' 43,564" N
2026	73° 11' 48,147" W	9° 57' 42,583" N
2027	73° 11' 58,383" W	9° 57' 38,429" N
2028	73° 12' 1,099" W	9° 57' 35,948" N
2029	73° 12' 8,577" W	9° 57' 35,088" N
2030	73° 12' 12,389" W	9° 57' 35,816" N
2031	73° 12' 22,325" W	9° 57' 34,831" N
2032	73° 12' 26,051" W	9° 57' 36,502" N
2033	73° 12' 29,220" W	9° 57' 39,411" N

Plano:





Continuación de la Resolución RE 0159 de 3 de febrero de 2015: "Por la cual se incluye un predio en el Registro de Tierras Despojadas y Abandonadas Forzosamente".

6.3 Del predio solicitado por el señor Manuel del Cristo Oviedo Sequeda:

• Identificación Física y Jurídica del Predio:

Nombre del Predio	Matricula Inmobiliaria	Numero Catastral	Área Solicitada	Área Catastral	Área levantada	Titular en Registro	Relación jurídica del solicitante con el predio
El Plan "La Esperanza"	190 - 133	20013000300020117000	40 Has	701 Has	35 has	Alba Lila Flórez	Poseedor

• Afectaciones legales al dominio y/o uso del predio solicitado:

TIPO AFECTACIÓN DOMINIO O USO	Hectáreas	METROS <sup>2</sup>	DESCRIPCIÓN/NOMBRE DE LA ZONA (Fuente - Fecha consulta)
ZONA DE RESERVA DE LEY 2 DE 1959	0	0	NO PRESENTA AFECTACION
PARQUES NACIONALES NATURALES	0	0	NO PRESENTA AFECTACION
TERRITORIOS COLECTIVOS	0	0	NO PRESENTA AFECTACION
RONDAS DE RÍOS, CIÉNAGAS LAGUNAS	0	0	NO PRESENTA AFECTACION
REGIONALES -USO (CAR-DEPTO.)	0	0	NO PRESENTA AFECTACION
AFECTACIONES LOCALES-USO (POT)	0	0	NO PRESENTA AFECTACION
ZONAS DE RIESGO	0	0	NO PRESENTA AFECTACION
EXPLOTACIÓN MINERA( TÍTULOS)	0	0	NO PRESENTA AFECTACION
EXPLORACIÓN MINERA(SOLICITUDES)	35	5143	SOLICITUD OLA-10031 fecha de radicación 10/12/2013, tipo de material:CARBON TERMICO
HIDROCARBUROS	35	5143	Evaluación técnica con ANH, Fecha: 16/03/2011 Fuente : DICAT-22/07/2014
MAP MUSE (RIESGO POR CAMPOS MINADOS)	0	0	NO PRESENTA AFECTACION
VOCACIÓN DE USO DE LAS TIERRAS	35	5143	- Forestal =100%
COBERTURAS DE LA TIERRA	35	5143	- Territorios Agrícolas = 100 %
CONFLICTOS DE USO	35	5143	- Sobreutilización severa =100%

• Linderos:

7.2 LINDEROS Y COLINDANTES DEL TERRENO O PREDIO SOLICITADO	
De acuerdo a la información fuente relacionada en el numeral 2.1 GEORREFERENCIACIÓN EN CAMPO URT para la georreferenciación de la solicitud se establece que el predio solicitado en inscripción en el Registro de Tierras Despojadas se encuentra alinderado como sigue:	
NORTE:	Partimos del punto No 20250 en línea recta siguiendo dirección sureste pasando por el punto 20214 en una distancia de 1354 metros con predio del señor Yolanda Aguirre.
ORIENTE:	Partimos del punto No 20214 en línea recta siguiendo dirección sureste hasta el punto No 20215 en una distancia de 226,7 metros con los predios Luis Casadiego.
SUR:	Partimos del punto No 20215 en línea quebrada siguiendo dirección noroccidente pasando por los puntos 101, 20283 hasta el punto No 20221 en una distancia de 1716,1 metros con predios de los señores Jose Maria Cuello y Johan Cantillo.
OCCIDENTE:	Partimos del punto No 20221 en línea quebrada siguiendo dirección noreste hasta el punto No 20220 en una distancia de 271,6 metros con río fermanbuco en medio con predio del señor Francis Galvis y cierra.

Continuación de la Resolución RE 0159 de 3 de febrero de 2015: "Por la cual se incluye un predio en el Registro de Tierras Despojadas y Abandonadas Forzosamente".

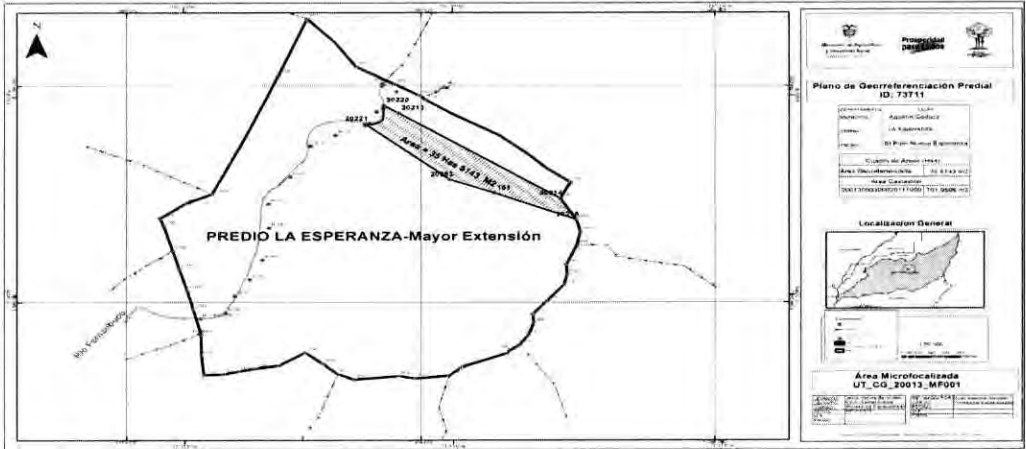
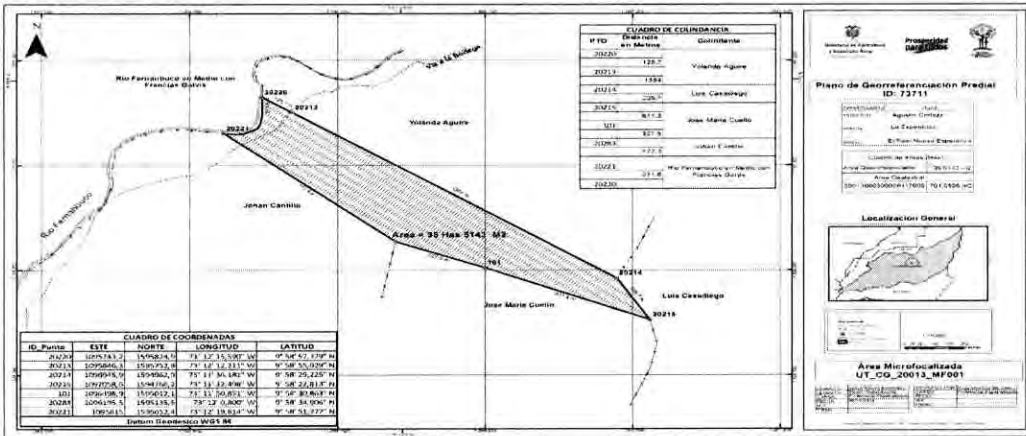
• Georreferenciación:

7.3 GEORREFERENCIACIÓN
Los puntos descritos en el alinderamiento son puntos vértices del polígono resultante del proceso de georreferenciación con base: GEORREFERENCIACIÓN EN CAMPO URT y que los mismos se encuentran debidamente georreferenciados tal y como se describe en la siguiente tabla.
CUADRO DE COORDENADAS DEL PREDIO SOLICITADO EN INGRESO AL REGISTRO DE PREDIOS DESPOJADOS O ABANDONADOS
SISTEMA DE COORDENADAS PLANAS MAGNA COLOMBIA BOGOTÁ <u>X</u>
O SISTEMA COORDENADAS GEOGRÁFICA MAGNA SIRGAS <u>X</u>

PUNTO	COORDENADAS PLANAS		COORDENADAS GEOGRÁFICAS	
	NORTE	ESTE	LATITUD (° ' '' )	LONG (° ' '' )
20220	1595824,9	1095743,2	9° 58' 57,379" N	73° 12' 15,590" W
20213	1595752,9	1095846,3	9° 58' 55,029" N	73° 12' 12,211" W
20214	1594962,9	1096945,9	9° 58' 29,225" N	73° 11' 36,181" W
20215	1594766,2	1097058,6	9° 58' 22,813" N	73° 11' 32,498" W
101	1595012,1	1096498,9	9° 58' 30,863" N	73° 11' 50,851" W
20283	1595135,5	1096195,5	9° 58' 34,906" N	73° 12' 0,800" W
20221	1595652,4	1095615	9° 58' 51,777" N	73° 12' 19,814" W

• Planos:

7. 5. PLANOS GENERADOS COMO SOPORTE DE LOS RESULTADOS Y ANÁLISIS (MARQUE X)					
GEORREFERENCIACIÓN URT ( RESULTADO)	X	GEORREFERENCIACIÓN CON CARTOGRAFÍA CATASTRAL ( RESULTADO)	GEORREFERENCIACIÓN O TOPOGRAFÍA INCODER ( RESULTADO)	RECONOCIMIENTO SOBRE IMÁGENES ( RESULTADO)	DE AFECTACIONES (RESULTADO)
ANÁLISIS SOBREPONER CARTOGRAFÍA CATASTRAL CON RESULTADO GEORREFERENCIACIÓN	(X)	Este plano solo se presenta de ser necesario para aclarar la relación de predio catastral con el resultado del proceso de GEORREFERENCIACIÓN ( análisis) sobreponer un resultado con el otro y establecer relaciones y "posibles" traslapes			



Continuación de la Resolución RE 0159 de 3 de febrero de 2015: "Por la cual se incluye un predio en el Registro de Tierras Despojadas y Abandonadas Forzosamente".

6.4 Del predio solicitado por el señor José María Cuello Torres:

- Identificación física y jurídica del predio:

Nombre del Predio	Matricula Inmobiliaria	Numero Catastral	Área Solicitada	Área Catastral	Área levantada	Titular en Registro	Relación jurídica del solicitante con el predio
Los Placeres "La Esperanza"	190 - 133	20013000300020117000	20 Has	701 Has	23 has	Alba Lila Flórez	Poseedor

- Afectaciones legales al dominio y/o uso del predio solicitado:

TIPO AFECTACIÓN DOMINIO O USO	Hectáreas	METROS²	DESCRIPCIÓN/NOMBRE DE LA ZONA (Fuente - Fecha consulta)
ZONA DE RESERVA DE LEY 2 DE 1959	0	0	NO PRESENTA AFECTACION
PARQUES NACIONALES NATURALES	0	0	NO PRESENTA AFECTACION
TERRITORIOS COLECTIVOS	0	0	NO PRESENTA AFECTACION
RONDAS DE RÍOS, CIÉNAGAS LAGUNAS	0	0	NO PRESENTA AFECTACION
REGIONALES -USO (CAR-DEPTO.)	0	0	NO PRESENTA AFECTACION
AFECTACIONES LOCALES-USO (POT)	0	0	NO PRESENTA AFECTACION
ZONAS DE RIESGO	0	0	NO PRESENTA AFECTACION
EXPLOTACIÓN MINERA ( TÍTULOS)	0	0	NO PRESENTA AFECTACION
EXPLORACIÓN MINERA (SOLICITUDES)	23	8525	SOLICITUD OLA-10031 fecha de radicación 10/12/2013, tipo de material: CARBON TERMICO
HIDROCARBUROS	23	8525	Evaluación técnica con ANH, Fecha: 16/03/2011 Fuente : DICAT-22/07/2014
MAP MUSE (RIESGO POR CAMPOS MINADOS)	0	0	NO PRESENTA AFECTACION
VOCACIÓN DE USO DE LAS TIERRAS	23	8525	- Forestal = 100%
COBERTURAS DE LA TIERRA	23	8525	- Territorios Agrícolas = 100 %
CONFLICTOS DE USO	23	8525	- Sobreutilización severa = 100 %

- Linderos:

7.2 LINDEROS Y COLINDANTES DEL TERRENO O PREDIO SOLICITADO	
De acuerdo a la información fuente relacionada en el numeral 2.1 GEORREFERENCIACIÓN EN CAMPO URT para la georreferenciación de la solicitud se establece que el predio solicitado en inscripción en el Registro de Tierras Despojadas se encuentra alinderado como sigue:	
NORTE:	Partimos del punto No 20283 en línea quebrada siguiendo dirección sureste pasando por el punto 101 hasta el punto No 20215 en una distancia de 938,8 metros con el predios del señor Manuel Del Cristo Oviedo.
ORIENTE:	Partimos del punto No 20215 en línea quebrada siguiendo dirección sur pasando por el puntos 20216 en una distancia de 244,3 metros con los predios del señor Luis Casadiego.
SUR:	Partimos del punto No 20216 en línea recta siguiendo dirección noroccidente hasta el punto No 20285 en una distancia de 971,6 metros con el predio del señor Onesimo Martín Churio Mendoza.
OCCIDENTE:	Partimos del punto No 20285 en línea recta siguiendo dirección noroccidente hasta el punto No 20283 en una distancia de 271,1 metros con predio de los señores Johan Cantillo y Lucy Maria Alvarez Escobar y cierra.



Continuación de la Resolución RE 0159 de 3 de febrero de 2015: "Por la cual se incluye un predio en el Registro de Tierras Despojadas y Abandonadas Forzosamente".

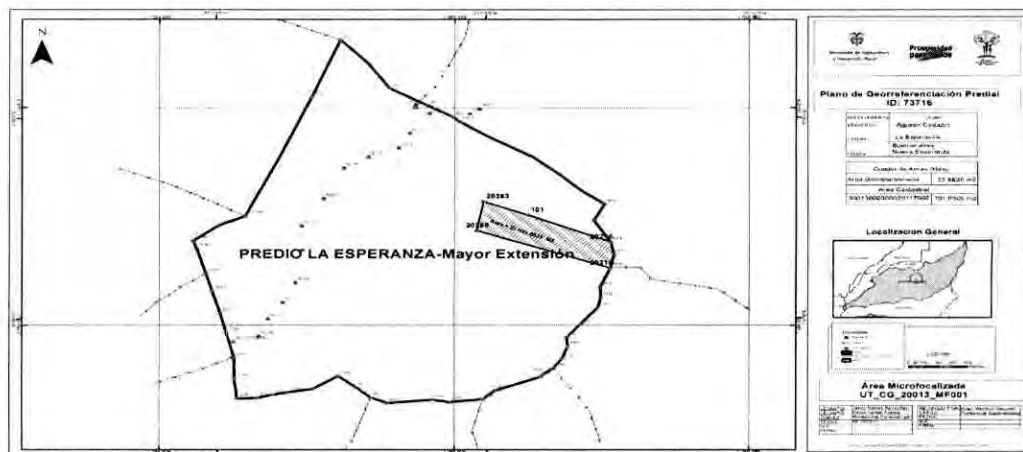
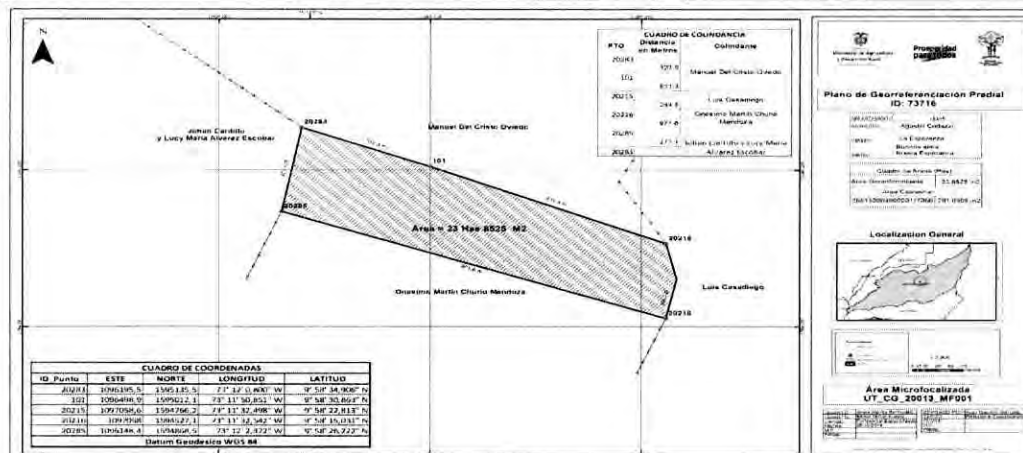
- **Georreferenciación:**

7.3 GEORREFERENCIACIÓN
Los puntos descritos en el alinderamiento son puntos vértices del polígono resultante del proceso de georreferenciación con base: GEORREFERENCIACIÓN EN CAMPO URT y que los mismos se encuentran debidamente georreferenciados tal y como se describe en la siguiente tabla.
CUADRO DE COORDENADAS DEL PREDIO SOLICITADO EN INGRESO AL REGISTRO DE PREDIOS DESPOJADOS O ABANDONADOS
SISTEMA DE COORDENADAS PLANAS MAGNA COLOMBIA BOGOTÁ <u> X </u>
O SISTEMA COORDENADAS GEOGRÁFICA MAGNA SIRGAS <u> X </u>

PUNTO	COORDENADAS PLANAS		COORDENADAS GEOGRÁFICAS	
	NORTE	ESTE	LATITUD (° ' ")	LONG (° ' ")
20283	1595135,5	1096195,5	9° 58' 34,906" N	73° 12' 0,800" W
101	1595012,1	1096498,9	9° 58' 30,863" N	73° 11' 50,851" W
20215	1594766,2	1097058,6	9° 58' 22,813" N	73° 11' 32,498" W
20216	1594527,1	1097058	9° 58' 15,031" N	73° 11' 32,542" W
20285	1594868,5	1096148,4	9° 58' 26,222" N	73° 12' 2,372" W

- Planos:

7. 5. PLANOS GENERADOS COMO SOPORTE DE LOS RESULTADOS Y ANÁLISIS (MARQUE X)									
GEORREFERENCIACIÓN URT ( RESULTADO)	X	GEORREFERENCIACIÓN CON CARTOGRAFÍA CATASTRAL ( RESULTADO)		GEORREFERENCIACIÓN O TOPOGRAFÍA INCODER ( RESULTADO)		RECONOCIMIENTO SOBRE IMÁGENES ( RESULTADO)		DE AFECTACIONES (RESULTADO)	



ANÁLISIS SOBREPONER CARTOGRAFÍA CATASTRAL CON RESULTADO GEORREFERENCIACIÓN	(X)	<i>Este plano solo se presenta de ser necesario para aclarar la relación de predio catastral con el resultado del proceso de GEORREFERENCIACIÓN (análisis) sobreponer un resultado con el otro y establecer relaciones y "posibles" traslapes</i>
---	-----	---

Continuación de la Resolución RE 0159 de 3 de febrero de 2015: "Por la cual se incluye un predio en el Registro de Tierras Despojadas y Abandonadas Forzosamente".

6.5 De la solicitud presentada por el señor Fidel Antonio Mieles Gámez:

- Identificación física y jurídica del predio:

Nombre del Predio	Matrícula Inmobiliaria	Numero Catastral	Área Solicitada	Área Catastral	Área levantada	Titular en Registro	Relación jurídica del solicitante con el predio
"La Esperanza"	190 - 133	20013000300020117000	20 Has	701 Has	17 has	Alba Lila Flórez	Poseedor

- Afectaciones Legales al Dominio y/o uso del predio solicitado:

TIPO AFECTACIÓN DOMINIO O USO	Hectáreas	METROS²	DESCRIPCIÓN/NOMBRE DE LA ZONA (Fuente - Fecha consulta)
ZONA DE RESERVA DE LEY 2 DE 1959	0	0	NO PRESENTA AFECTACION
PARQUES NACIONALES NATURALES	0	0	NO PRESENTA AFECTACION
TERRITORIOS COLECTIVOS	0	0	NO PRESENTA AFECTACION
RONDAS DE RÍOS, CIÉNAGAS LAGUNAS	0	0	NO PRESENTA AFECTACION
REGIONALES -USO (CAR-DEPTO.)	0	0	NO PRESENTA AFECTACION
AFECTACIONES LOCALES-USO (POT)	0	0	NO PRESENTA AFECTACION
ZONAS DE RIESGO	0	0	NO PRESENTA AFECTACION
EXPLOTACIÓN MINERA (TÍTULOS)	0	0	NO PRESENTA AFECTACION
EXPLORACIÓN MINERA (SOLICITUDES)	16	5787	SOLICITUD OLA-10031 fecha de radicación 10/12/2013, tipo de material: CARBON TERMICO
HIDROCARBUROS	17	375	Evaluación técnica con ANH, Fecha: 16/03/2011 Fuente : DICAT-22/07/2014
MAP MUSE (RIESGO POR CAMPOS MINADOS)	0	0	NO PRESENTA AFECTACION
VOCACIÓN DE USO DE LAS TIERRAS	17	375	- Forestal =100%
COBERTURAS DE LA TIERRA	17	375	- Territorios Agrícolas = 100 %
CONFLICTOS DE USO	17	375	- Sobreutilización severa =100%

- Linderos:

7.2 LINDEROS Y COLINDANTES DEL TERRENO O PREDIO SOLICITADO	
De acuerdo a la información fuente relacionada en el numeral 2.1 GEORREFERENCIACIÓN EN CAMPO URT para la georreferenciación de la solicitud se establece que el predio solicitado en inscripción en el Registro de Tierras Despojadas se encuentra alinderado como sigue:	
NORTE:	Partimos del punto No 20226 en línea recta siguiendo dirección sureste pasando por el punto 20272 en una distancia de 1011,3 metros con predio del señor Luis Casadiego.
ORIENTE:	Partimos del punto No 20272 en línea quebrada siguiendo dirección suroccidente pasando por los puntos 20274 hasta el punto No 20273 en una distancia de 185,2 metros con los predios Luis Casadiego.
SUR:	Partimos del punto No 20273 en línea quebrada siguiendo dirección noroccidente pasando por los puntos 20274 hasta el punto No 20275 en una distancia de 909,3 metros con predio del señor Orlando Cuesta.
OCCIDENTE:	Partimos del punto No 20275 en línea quebrada siguiendo dirección noreste pasando por los puntos 31186, 31187 hasta el punto No 20226 en una distancia de 195,8 metros con predio de los señores Rafael Becerra y Ivonne Jhojana Orozco y cierra.

Continuación de la Resolución RE 0159 de 3 de febrero de 2015: "Por la cual se incluye un predio en el Registro de Tierras Despojadas y Abandonadas Forzosamente".

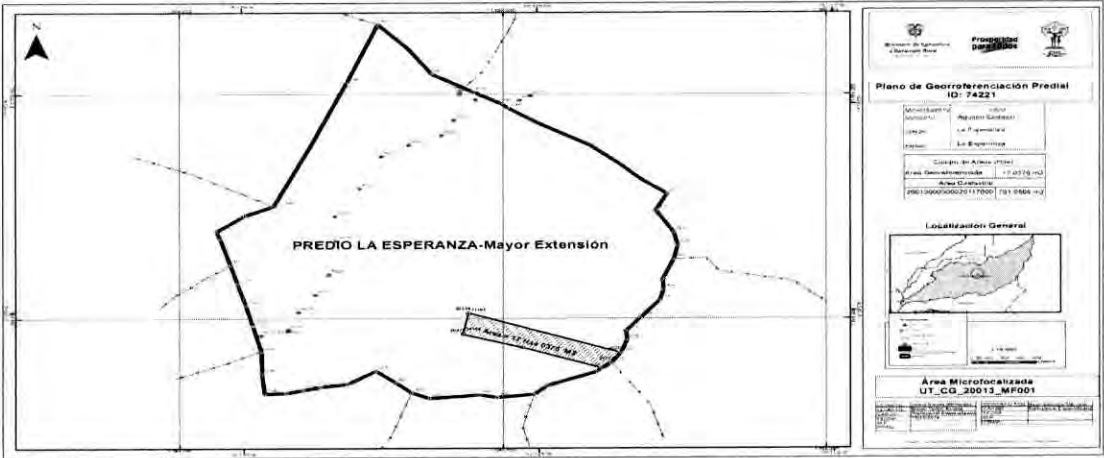
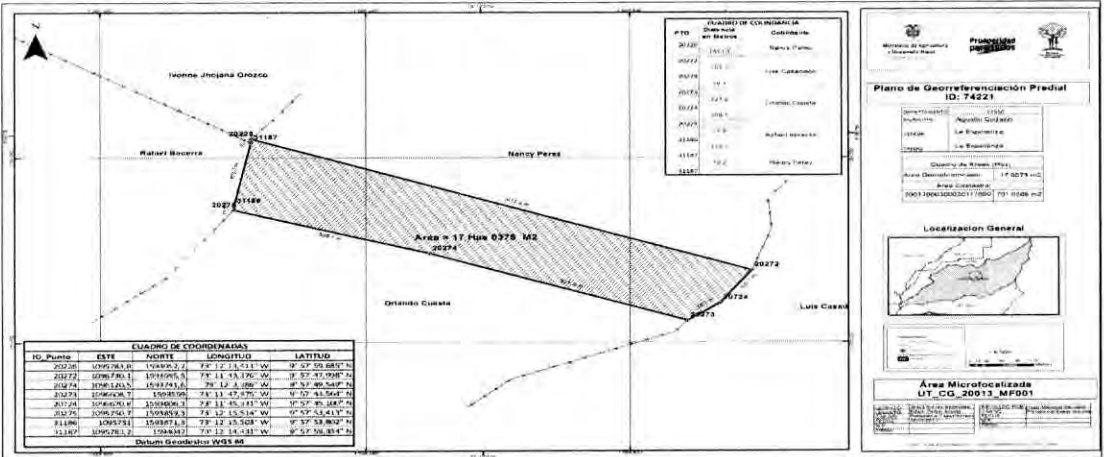
Georreferenciación:

7.3 GEORREFERENCIACIÓN
Los puntos descritos en el alinderamiento son puntos vértices del polígono resultante del proceso de georreferenciación con base: GEORREFERENCIACIÓN EN CAMPO URT y que los mismos se encuentran debidamente georreferenciados tal y como se describe en la siguiente tabla.
CUADRO DE COORDENADAS DEL PREDIO SOLICITADO EN INGRESO AL REGISTRO DE PREDIOS DESPOJADOS O ABANDONADOS
SISTEMA DE COORDENADAS PLANAS MAGNA COLOMBIA BOGOTÁ <u>  X  </u>
O SISTEMA COORDENADAS GEOGRÁFICA MAGNA SIRGAS <u>  X  </u>

PUNTO	COORDENADAS PLANAS		COORDENADAS GEOGRÁFICAS	
	NORTE	ESTE	LATITUD (° ' ")	LONG (° ' ")
20226	1594052,2	1095783,8	9° 57' 59,685" N	73° 12' 14,411" W
20272	1593695,5	1096730,1	9° 57' 47,998" N	73° 11' 43,376" W
20274	1593741,6	1096120,5	9° 57' 49,549" N	73° 12' 3,386" W
20273	1593559	1096608,7	9° 57' 43,564" N	73° 11' 47,375" W
20724	1593606,3	1096670,8	9° 57' 45,100" N	73° 11' 45,331" W
20275	1593859,3	1095750,7	9° 57' 53,413" N	73° 12' 15,514" W
31186	1593871,3	1095751	9° 57' 53,802" N	73° 12' 15,503" W
31187	1594042	1095783,2	9° 57' 59,354" N	73° 12' 14,431" W

Planos:

7. 5. PLANOS GENERADOS COMO SOPORTE DE LOS RESULTADOS Y ANÁLISIS (MARQUE X)						
GEORREFERENCIACIÓN URT ( RESULTADO)	X	GEORREFERENCIACIÓN CON CARTOGRAFÍA CATASTRAL ( RESULTADO)		GEORREFERENCIACIÓN O TOPOGRAFÍA INCODER ( RESULTADO)	RECONOCIMIENTO SOBRE IMÁGENES ( RESULTADO)	DE AFECTACIONES (RESULTADO)



ANÁLISIS SOBREPONER CARTOGRAFÍA CATASTRAL CON RESULTADO GEORREFERENCIACIÓN	(X)	Este plano solo se presenta de ser necesario para aclarar la relación de predio catastral con el resultado del proceso de GEORREFERENCIACIÓN ( análisis) sobreponer un resultado con el otro y establecer relaciones y "posibles" traslapes
--	-----	---



Continuación de la Resolución RE 0159 de 3 de febrero de 2015: "Por la cual se incluye un predio en el Registro de Tierras Despojadas y Abandonadas Forzosamente".

6.6 De la solicitud presentada por el señor Jaime Figueroa Pérez:

- Identificación física y jurídica del predio:

Nombre del Predio	Matricula Inmobiliaria	Numero Catastral	Área Solicitada	Área Catastral	Área levantada	Titular en Registro	Relación jurídica del solicitante con el predio
La Cosecha "La Esperanza"	190 - 133	20013000300020117000	20 Has	701 Has	18 has	Alba Lila Flórez	Poseedor

- Afectaciones legales al dominio y/o uso del predio solicitado:

TIPO AFECTACIÓN DOMINIO O USO	Hectáreas	METROS²	DESCRIPCIÓN/NOMBRE DE LA ZONA (Fuente - Fecha consulta)
ZONA DE RESERVA DE LEY 2 DE 1959	0	0	NO PRESENTA AFECTACION
PARQUES NACIONALES NATURALES	0	0	NO PRESENTA AFECTACION
TERRITORIOS COLECTIVOS	0	0	NO PRESENTA AFECTACION
RONDAS DE RÍOS, CIÉNAGAS LAGUNAS	0	0	NO PRESENTA AFECTACION
REGIONALES -USO (CAR-DEPTO.)	0	0	NO PRESENTA AFECTACION
AFECTACIONES LOCALES-USO (POT)	0	0	NO PRESENTA AFECTACION
ZONAS DE RIESGO	0	0	NO PRESENTA AFECTACION
EXPLOTACIÓN MINERA ( TÍTULOS)	0	0	NO PRESENTA AFECTACION
EXPLORACIÓN MINERA (SOLICITUDES)	18	3873	SOLICITUD OLA-10031 fecha de radicación 10/12/2013, tipo de material:CARBON TERMICO
HIDROCARBUROS	18	3873	Evaluación técnica con ANH, Fecha: 16/03/2011 Fuente : DICAT-22/07/2014
MAP MUSE (RIESGO POR CAMPOS MINADOS)			NO PRESENTA AFECTACION
VOCACIÓN DE USO DE LAS TIERRAS	18	3873	- Protección – producción = 100 %
COBERTURAS DE LA TIERRA	18	3873	- Territorios Agrícolas = 100 %
CONFLICTOS DE USO	18	3873	- Sobreutilización severa =100 %

- Linderos:

7.2 LINDEROS Y COLINDANTES DEL TERRENO O PREDIO SOLICITADO	
De acuerdo a la información fuente relacionada en el numeral 2.1 GEORREFERENCIACIÓN EN CAMPO URT para la georreferenciación de la solicitud se establece que el predio solicitado en inscripción en el Registro de Tierras Despojadas se encuentra alindero como sigue:	
NORTE:	Partimos del punto No 20223 en línea quebrada siguiendo dirección noreste hasta el punto No 20219 en una distancia de 1024,3 metros con los predios DEL SEÑOR Blas José Camacho Cantillo.
ORIENTE:	Partimos del punto No 20219 en línea quebrada siguiendo dirección suroccidente hasta el punto No 20217 en una distancia de 190,5metros con los predios Luis Casadiego.
SUR:	Partimos del punto No 20217 en línea recta siguiendo dirección suroccidente hasta el punto No 20224 en una distancia de 998 metros con el predio del señor Ivonne Jahana Orozco Cabrera.
OCCIDENTE:	Partimos del punto No 20224 en línea recta siguiendo dirección noreste hasta el punto No 20223 en una distancia de 181,6 metros con el predio del señor Armando Gamez Rodriguez y cierra.

Continuación de la Resolución RE 0159 de 3 de febrero de 2015: "Por la cual se incluye un predio en el Registro de Tierras Despojadas y Abandonadas Forzosamente".

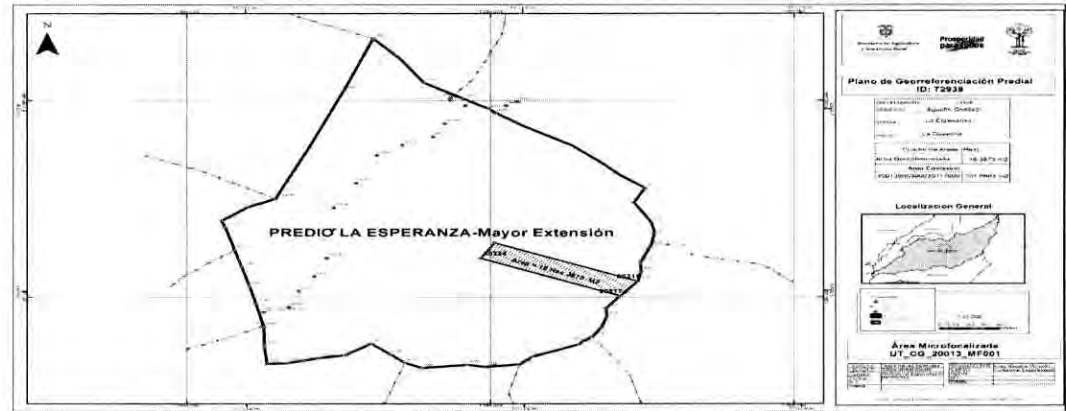
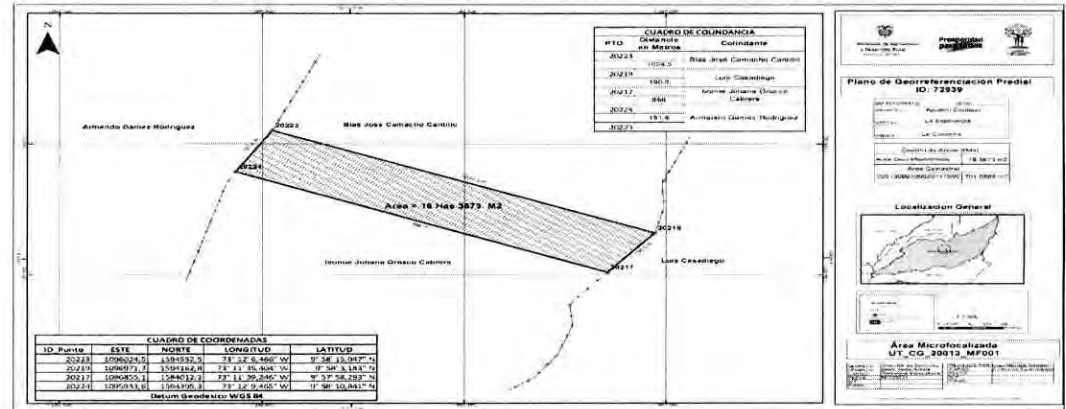
• Georreferenciación:

7.3 GEORREFERENCIACIÓN
Los puntos descritos en el alinderamiento son puntos vértices del polígono resultante del proceso de georreferenciación con base: GEORREFERENCIACIÓN EN CAMPO URT y que los mismos se encuentran debidamente georreferenciados tal y como se describe en la siguiente tabla.
CUADRO DE COORDENADAS DEL PREDIO SOLICITADO EN INGRESO AL REGISTRO DE PREDIOS DESPOJADOS O ABANDONADOS
SISTEMA DE COORDENADAS PLANAS MAGNA COLOMBIA BOGOTÁ <u>X</u>
O SISTEMA COORDENADAS GEOGRÁFICA MAGNA SIRGAS <u>X</u>

PUNTO	COORDENADAS PLANAS		COORDENADAS GEOGRÁFICAS	
	NORTE	ESTE	LATITUD (° ' '')	LONG (° ' '')
20223	1096024,5	1096024,5	9° 58' 15,947" N	73° 12' 6,466" W
20219	1594162,8	1096971,7	9° 58' 3,183" N	73° 11' 35,404" W
20217	1594012,2	1096855,1	9° 57' 58,293" N	73° 11' 39,246" W
20224	1594395,3	1095933,6	9° 58' 10,841" N	73° 12' 9,465" W

• Plano:

7. 5. PLANOS GENERADOS COMO SOPORTE DE LOS RESULTADOS Y ANÁLISIS (MARQUE X)					
GEORREFERENCIACIÓN URT ( RESULTADO)	X	GEORREFERENCIACIÓN CON CARTOGRAFÍA CATASTRAL ( RESULTADO)	GEORREFERENCIACIÓN O TOPOGRAFÍA INCODER ( RESULTADO)	RECONOCIMIENTO SOBRE IMÁGENES ( RESULTADO)	DE AFECTACIONES (RESULTADO)



ANÁLISIS SOBREPONER CARTOGRAFÍA CATASTRAL CON RESULTADO GEORREFERENCIACIÓN	(X)	Este plano solo se presenta de ser necesario para aclarar la relación de predio catastral con el resultado del proceso de GEORREFERENCIACIÓN ( análisis) sobreponer un resultado con el otro y establecer relaciones y "posibles" traslapes
--	-----	---

Continuación de la Resolución RE 0159 de 3 de febrero de 2015: "Por la cual se incluye un predio en el Registro de Tierras Despojadas y Abandonadas Forzosamente".

6.7 De la solicitud presentada por la Señora Ivonne Jhojana Orozco Cabrera:

• Identificación Física y Jurídica del Predio:

Nombre del Predio	Matrícula Inmobiliaria	Numero Catastral	Área Solicitada	Área Catastral	Área levantada	Titular en Registro	Relación jurídica del solicitante con el predio
No Hay Como Dios "La Esperanza"	190 - 133	20013000300020117000	40 Has	701 Has	34 has	Alba Lila Flórez	Poseedora

• Afectaciones legales al dominio y/o uso del predio solicitado:

TIPO AFECTACIÓN DOMINIO O USO	Hectáreas	METROS²	DESCRIPCIÓN/NOMBRE DE LA ZONA (Fuente - Fecha consulta)
ZONA DE RESERVA DE LEY 2 DE 1959	0	0	NO PRESENTA AFECTACION
PARQUES NACIONALES NATURALES	0	0	NO PRESENTA AFECTACION
TERRITORIOS COLECTIVOS	0	0	NO PRESENTA AFECTACION
RONDAS DE RÍOS, CIÉNAGAS LAGUNAS	0	0	NO PRESENTA AFECTACION
REGIONALES -USO (CAR-DEPTO.)	0	0	NO PRESENTA AFECTACION
AFECTACIONES LOCALES-USO (POT)	0	0	NO PRESENTA AFECTACION
ZONAS DE RIESGO	0	0	NO PRESENTA AFECTACION
EXPLOTACIÓN MINERA ( TÍTULOS)	0	0	NO PRESENTA AFECTACION
EXPLORACIÓN MINERA (SOLICITUDES)	34	8207	SOLICITUD OLA-10031 fecha de radicación 10/12/2013, tipo de material: CARBON TERMICO
HIDROCARBUROS	34	8207	Evaluación técnica con ANH, Fecha: 16/03/2011 Fuente : DICAT-22/07/2014
MAP MUSE (RIESGO POR CAMPOS MINADOS)	0	0	NO PRESENTA AFECTACION
VOCACIÓN DE USO DE LAS TIERRAS	34	8207	- Forestal = 28 ha 4539 m2 - Ganadera = 6 ha 3668 m2
COBERTURAS DE LA TIERRA	34	8207	- Territorios Agrícolas = 100 %
CONFLICTOS DE USO	34	8207	- Sobreutilización severa = 28 ha 4540 m2 - Sobreutilización ligera = 5 ha 5674 m2 - Usos adecuados o sin conflicto = 7994 m2

• Linderos:

7.2 LINDEROS Y COLINDANTES DEL TERRENO O PREDIO SOLICITADO	
De acuerdo a la información fuente relacionada en el numeral 2.1 GEORREFERENCIACIÓN EN CAMPO URT para la georreferenciación de la solicitud se establece que el predio solicitado en inscripción en el Registro de Tierras Despojadas se encuentra alindado como sigue:	
NORTE:	Partimos del punto No 20280 en línea quebrada siguiendo dirección sureste pasando por los el punto 20279, 31189,20225,20229,20224 hasta el punto No 20217 en una distancia de 2324,3 metros con los predios de Alcides De La Hoz Ferreira y Jaime Figueroa Pérez.
ORIENTE:	Partimos del punto No 20217 en línea recta siguiendo dirección suraccidente hasta el punto No 20218 en una distancia de 154,5 metros con los predios Luis Casadiego.
SUR:	Partimos del punto No 20218 en línea quebrada siguiendo dirección noroccidente pasando por los puntos 31188, 20226, 31187, 20282 hasta el punto No 20281 en una distancia de 2132,7 metros con el predio de la señor Nancy Pérez Figueroa y Sol Marina Arevalo.
OCCIDENTE:	Partimos del punto No 20281 en línea quebrada siguiendo dirección noreste hasta el punto No 20280 en una distancia de 192,7 metros con río fermanbuco en medio con predio del señor Edwin Neira Azcano y cierra.



Continuación de la Resolución RE 0159 de 3 de febrero de 2015: “Por la cual se incluye un predio en el Registro de Tierras Despojadas y Abandonadas Forzosamente”.

• Georreferenciación:

7.3 GEORREFERENCIACIÓN
Los puntos descritos en el alinderamiento son puntos vértices del polígono resultante del proceso de georreferenciación con base: GEORREFERENCIACIÓN EN CAMPO URT y que los mismos se encuentran debidamente georreferenciados tal y como se describe en la siguiente tabla.
CUADRO DE COORDENADAS DEL PREDIO SOLICITADO EN INGRESO AL REGISTRO DE PREDIOS DESPOJADOS O ABANDONADOS
SISTEMA DE COORDENADAS PLANAS MAGNA COLOMBIA BOGOTÁ <u>  X  </u>
O SISTEMA COORDENADAS GEOGRÁFICA MAGNA SIRGAS <u>  X  </u>

PUNTO	COORDENADAS PLANAS		COORDENADAS GEOGRÁFICAS	
	NORTE	ESTE	LATITUD (° ' '')	LONG (° ' '')
20280	1594774,6	1094922,3	9° 58' 23,272" N	73° 12' 42,629" W
20279	1594769,4	1094960,2	9° 58' 23,099" N	73° 12' 41,385" W
31189	1594177,4	1095878,9	9° 58' 3,752" N	73° 12' 11,277" W
20225	1594210,6	1095873,4	9° 58' 4,834" N	73° 12' 11,456" W
20229	1594348,7	1095910,2	9° 58' 9,326" N	73° 12' 10,235" W
20224	1594395,3	1095933,6	9° 58' 10,841" N	73° 12' 9,465" W
20217	1594012,2	1096855,1	9° 57' 58,293" N	73° 11' 39,246" W
20218	1593889,7	1096760,8	9° 57' 54,315" N	73° 11' 42,351" W
31188	1594105,7	1095827	9° 58' 1,423" N	73° 12' 12,989" W
31187	1594042	1095783,2	9° 57' 59,354" N	73° 12' 14,431" W
20226	1594052,2	1095783,8	9° 57' 59,685" N	73° 12' 14,411" W
20282	1594550	1094990,8	9° 58' 15,956" N	73° 12' 40,400" W
20281	1594582,9	1094906,5	9° 58' 17,032" N	73° 12' 43,165" W

• Planos:

7. 5. PLANOS GENERADOS COMO SOPORTE DE LOS RESULTADOS Y ANÁLISIS (MARQUE X)					
GEORREFERENCIACIÓN URT ( RESULTADO)	X	GEORREFERENCIACIÓN CON CARTOGRAFÍA CATASTRAL ( RESULTADO)	GEORREFERENCIACIÓN O TOPOGRAFÍA INCODER ( RESULTADO)	RECONOCIMIENTO SOBRE IMÁGENES ( RESULTADO)	DE AFECTACIONES (RESULTADO)
ANÁLISIS SOBREPONER CARTOGRAFÍA CATASTRAL CON RESULTADO GEORREFERENCIACIÓN		(X)	Este plano solo se presenta de ser necesario para aclarar la relación de predio catastral con el resultado del proceso de GEORREFERENCIACIÓN ( análisis) sobreponer un resultado con el otro y establecer relaciones y "posibles" traslapes		

Continuación de la Resolución RE 0159 de 3 de febrero de 2015: "Por la cual se incluye un predio en el Registro de Tierras Despojadas y Abandonadas Forzosamente".

7. IDENTIFICACIÓN DE LOS TITULARES DEL DERECHO A LA RESTITUCION Y SU NÚCLEO FAMILIAR

Atendiendo a que parte del objeto del estudio formal del caso es identificar plenamente a las personas interesadas en la inclusión del predio en el Registro y determinar sobre que personas recae la titularidad del derecho a la restitución y sus núcleos familiares, se procede a relacionarlos:

7.1 ARMANDO LUIS GAMEZ RODRIGUEZ

TITULAR DEL DERECHO A LA RESTITUCION			
Nombre completo	No. de identificación	Edad	Domicilio
ARMANDO LUIS GAMEZ RODRIGUEZ	18.937.315	54 Años	Agustin Codazzi

NUCLEO FAMILIAR DE ARMANDO LUIS GAMEZ RODRIGUEZ)		
Nombre completo	No. de identificación	Vínculo
FELIX ANTONIO GAMEZ	18.936.269	Hermano
WILMAN ENRIQUE GAMEZ	18.937.288	Hermano

7.2. ORLANDO CUESTA

TITULAR DEL DERECHO A LA RESTITUCION			
Nombre completo	No. de identificación	Edad	Domicilio
ORLANDO CUESTA	18.934.045	58 Años	Agustin Codazzi

NUCLEO FAMILIAR DE ORLANDO CUESTA		
Nombre completo	No. de identificación	Vínculo
ISMELDA FLOREZ CONTRERAS	49.687.244	Compañera permanente
YEINER CUESTA FLOREZ	1.067.717.321	Hijo
JADER CUESTA FLOREZ	1.067.721.048	Hijo
DEYBIS CUESTA FLOREZ	18.956.760	Hijo
YENNYS CUESTA FLOREZ	49.699.436	Hija

7.3 MANUEL DEL CRISTO OVIEDO SEQUEDA

TITULAR DEL DERECHO A LA RESTITUCION			
Nombre completo	No. de identificación	Edad	Domicilio
MANUEL DEL CRISTO OVIEDO SEQUEDA	3.858.754	75 Años	Agustin Codazzi

NUCLEO FAMILIAR DE MANUEL DEL CRISTO OVIEDO SEQUEDA		
Nombre completo	No. de identificación	Vínculo
JULIA ELENA OÑATE GUERRA	49.686.146	Compañera permanente
MANUEL GUSTAVO OVIEDO OÑATE	18.936.317	Hijo
EMIRADEL OVIEDO OÑATE	18.938.645	Hijo
WILLIAN OVIEDO OÑATE	18.939.350	Hijo
WILMAN MANUEL OVIEDO OÑATE	77.151.065	Hijo
LUIS OVIEDO OÑATE	73.546.851	Hijo
ROBERTH OVIEDO OÑATE	77.152.933	Hijo
AMIR OVIEDO OÑATE	77.156.664	Hijo
JAZMIN OVIEDO OÑATE	49.779.226	Hija

Continuación de la Resolución RE 0159 de 3 de febrero de 2015: "Por la cual se incluye un predio en el Registro de Tierras Despojadas y Abandonadas Forzosamente".

7.4 JOSE MARIA CUELLO TORRES

TITULAR DEL DERECHO A LA RESTITUCION			
Nombre completo	No. de identificación	Edad	Domicilio
JOSE MARIA CUELLO TORRES	5.174.350	56 Años	Agustín Codazzi

NUCLEO FAMILIAR DE JOSE MARIA CUELLO TORRES		
Nombre completo	No. de identificación	Vínculo
LUDYS MARIA TAMARA PACHECO	49.697.662	Compañera permanente
YOLIS LEONOR CUELLO OROZCO	1.065.569.830	Hija
JORGE LUIS CUELLO OROZCO	1.119.837.329	Hijo
EDWIN JOSE CUELLO OROZCO	1.119.837.185	Hijo
JULIETH PAOLA CUELLO OROZCO	1.007.373.590	Hija
EDUARDO CUELLO OROZCO	1.119.837.328	Hijo
JOSE JORGE CUELLO OROZCO	1.007.691.307	Hijo

7.5 FIDEL ANTONIO MIELES GAMEZ,

TITULAR DEL DERECHO A LA RESTITUCION			
Nombre completo	No. de identificación	Edad	Domicilio
FIDEL ANTONIO MIELES GAMEZ	18.933.758	66 Años	Agustín Codazzi

NUCLEO FAMILIAR DE FIDEL ANTONIO MIELES GAMEZ		
Nombre completo	No. de identificación	Vínculo
El núcleo familiar de este titular no fue posible de establecer en el decurso del procedimiento administrativo de inscripción en RTDAF.		

7.6 JAIME FIGUEROA PEREZ

TITULAR DEL DERECHO A LA RESTITUCION			
Nombre completo	No. de identificación	Edad	Domicilio
JAIME FIGUEROA PEREZ	77.154.929	43 Años	Agustín Codazzi

NUCLEO FAMILIAR DE JAIME FIGUEROA PEREZ		
Nombre completo	No. de identificación	Vínculo
AMALIA MARIA QUINTERO MARRUGO	49.690.942	Cónyuge
ANDREA CAMILA FIGUEROA QUINTERO	T.I 1.003.237.581	Hija

7.7. IVONNE JHOJANA OROZCO CABRERA

TITULAR DEL DERECHO A LA RESTITUCION			
Nombre completo	No. de identificación	Edad	Domicilio
IVONNE OROZCO CABRERA	49.692.679	42 Años	Agustín Codazzi

NUCLEO FAMILIAR DE IVONNE OROZCO CABRERA		
Nombre completo	No. de identificación	Vínculo
EDILBERTO URREA VILLAREAL	77.101.616	Compañero Permanente
EDDI ANDRES URREA MAURI		Hijastra
EDILBERTO URREA OROZCO		Hijo
YESSICA PAOLA URREA MAURI	1.067.717.781	Hijastra
ADRIANA MARCELA URREA MAURI	1.067.719.847	Hijastra
ALEJANDRO URREA OROZCO		Hijo



Continuación de la Resolución RE 0159 de 3 de febrero de 2015: "Por la cual se incluye un predio en el Registro de Tierras Despojadas y Abandonadas Forzosamente".

---

## 8. RELACIÓN DE PRUEBAS DENTRO DE LAS SOLICITUDES

### 8.1 De la solicitud presentada por ARMANDO LUIS GAMEZ RODRIGUEZ (id. 68244):

- Formulario de Solicitud de Inscripción en el Registro de Tierras Despojadas y Abandonadas de fecha 17 de agosto de 2012.
- Copia de la Cédula de Ciudadanía del solicitante.
- Copia de la Cédula de Ciudadanía de Wilman Enrique Gámez Rodríguez.
- Copia de la Cédula de Ciudadanía de Félix Antonio Gámez Rodríguez.
- Fotocopia de Registro de Defunción de Jaime Rafael Gámez Rodríguez.
- Fotocopia de Registro Civil del Solicitante.
- Fotocopia de Registro civil de Jaime Rafael Gámez Rodríguez.
- Fotocopia de Certificación de Acción Social de Noviembre de 2010.
- Fotocopia de Registro de Marca de Ganado a nombre de Armando Luis Gámez Rodríguez.
- Fotocopia de Registro de Marca de Ganado a nombre de Félix Antonio Gámez Rodríguez.
- Fotocopia de folio de matrícula inmobiliaria N° 190-133.
- Fotocopia de la Denuncia Penal Instaurada por el solicitante ante la Fiscalía Seccional Delegada ante los Jueces Penales del Circuito de Valledupar por los Delitos de Hurto Calificado Agravado, Homicidio Agravado, Perdida de Bienes, Desplazamiento Forzado y Otros.
- Certificado expedido por la Fiscalía Diecinueve Delegada ante los Jueces Penales del Circuito Especializados de fecha 01 de julio de 2011.
- Copia de entrevista efectuada por el C.T.I Agustín Codazzi al señor Armando Luis Gámez Rodríguez de fecha 18 de agosto de 2011.
- Fotocopia de Oficio de respuesta de la Secretaria de Gobierno de Agustín Codazzi relacionado con registro de SISBEN de fecha 28 de mayo de 2013.
- Fotocopia del Documento de Análisis de Contexto del Municipio de Agustín Codazzi elaborado por el Área Social de esta Unidad Territorial.
- Fotocopia de Oficio de la URT con destino a la Defensoría del Pueblo solicitando información de fecha 27 de septiembre de 2013.
- Fotocopia de Oficio de respuesta de la Defensoría del Pueblo a la URT de fecha 07 de enero de 2014.
- Fotocopia de Consulta de Información Catastral al IGAC de fecha 04 de marzo de 2014.
- Fotocopia de Consulta de Información Registral a la Superintendencia de Notariado y Registro del folio 190-133 de fecha 04 de marzo de 2014.
- Fotocopia de Oficio de la URT con destino a la Defensoría del Pueblo solicitando información de fecha 24 de abril de 2014.
- Fotocopia de Oficio de la URT con destino a la Fiscalía General de la Nación solicitando información de fecha 24 de abril de 2014.
- Fotocopia de Oficio de la URT con destino a la Unidad de Víctimas solicitando información de fecha 24 de abril de 2014.
- Fotocopia de oficio de respuesta del IGAC sobre avalúo catastral del predio la Esperanza de fecha 08 de mayo de 2014.
- Fotocopia de Certificado de Tradición y Libertad de folio de matrícula inmobiliaria 190-133 de fecha 09 de mayo de 2014.
- Oficio de respuesta de la Fiscalía General de la Nación a la URT de fecha 13 de mayo 2014.
- Oficio de la URT con Destino al Incoder Cesar solicitando información de fecha 13 de mayo de 2014.
- Oficio de respuesta del Incoder a la URT de fecha 20 de mayo de 2014.
- Fotocopia de oficio de la URT con destino al Incoder Cesar-Guajira de fecha 21 de mayo de 2014.

Continuación de la Resolución RE 0159 de 3 de febrero de 2015: *"Por la cual se incluye un predio en el Registro de Tierras Despojadas y Abandonadas Forzosamente"*.

---

- Fotocopia de oficio de respuesta del Incoder a la URT de fecha 04 de junio de 2014.
- Fotocopia de Informe Técnico Social de la Zona microfocalizada del Municipio de Agustín Codazzi- REM 002 del 2012 parcelación la Esperanza.
- Fotocopia de Oficio de respuesta de la Unidad de Víctimas a la URT de fecha 10 de Junio de 2014.
- Fotocopia de Ficha Predial del Predio la Esperanza emitido por el IGAC.
- Fotocopia de oficio de la URT con destino a la Unidad de Víctimas de fecha 04 de agosto de 2014.
- Fotocopia de Oficio de la URT con destino a la Alcaldía del municipio de Agustín Codazzi de fecha 11 de agosto de 2014.
- Fotocopia de oficio de respuesta de la Oficina de Impuestos del Municipio de Agustín Codazzi a la URT de fecha 27 de Agosto de 2014.
- Fotocopia de oficio de respuesta de la Unidad de Víctimas a la URT de fecha 04 de noviembre de 2014.
- Informe Técnico de Georreferenciación en campo elaborado por el área catastral de fecha 13 de octubre de 2014.
- Informe Técnico Predial del predio solicitado en restitución de fecha 19 de noviembre de 2014.

## **8.2 De la solicitud presentada por ORLANDO CUESTA (id. 73554)**

- Formulario de Solicitud de Inscripción en el Registro de Tierras Despojadas y Abandonadas de fecha 11 de Octubre de 2012.
- Fotocopia de documento de identidad del Solicitante.
- Fotocopia de documento de identidad de Ismelda Florez Contreras.
- Fotocopia de documento de identidad de Yeiner Cuesta Florez.
- Fotocopia de documento de identidad de Jader Cuesta Florez.
- Fotocopia de documento de identidad de Deybis Cuesta Flórez.
- Fotocopia de documento de identidad de Yennis Elena Cuesta Flórez.
- Fotocopia de Certificado de Registro Único de Población Desplazada.
- Fotocopia de certificado de la Tesorería Municipal de Agustín Codazzi a nombre de Orlando Cuesta de fecha 24 de septiembre de 2012.
- Fotocopia de Constancia de la Secretaría de Gobierno municipal de Agustín Codazzi a nombre del señor Orlando Cuesta de fecha 01 de octubre de 2012.
- Fotocopia de Declaración Extraprocesal rendida ante el Despacho de la Notaría Única de Agustín Codazzi de fecha 02 de octubre de 2012.
- Fotocopia de Consulta de Información Catastral al IGAC de fecha 18 de abril del 2013.
- Fotocopia de Constancia de Inscripción sobre la matrícula Inmobiliaria 190-133 a nombre del señor Orlando Cuesta.
- Fotocopia de oficio de la Superintendencia de Notariado y Registro con destino a la URT de fecha 05 de junio de 2013.
- Fotocopia de documento de identidad de la señora Alba Lila Flórez Mejía.
- Fotocopia de documento de identidad del señor Jorge Eduardo Girón Barrios.
- Fotocopia de Listado de Invasores de la Hacienda la Esperanza.
- Fotocopia de documento enviado por la señora Alba Lila Flórez Mejía al Ministro de Agricultura y Desarrollo Rural de fecha 15 de enero de 2010.
- Fotocopia de documento del ministerio de Agricultura y Desarrollo Rural con destino a la señora Alba Lila Flórez Mejía de fecha 11 de octubre de 2010.
- Fotocopia de documento de la señora Alba Lila Flórez Mejía con destino al Ministro de Agricultura de fecha mayo 11 de 2011.

Continuación de la Resolución RE 0159 de 3 de febrero de 2015: "Por la cual se incluye un predio en el Registro de Tierras Despojadas y Abandonadas Forzosamente".

---

- Fotocopia de documento de Jorge Eduardo Girón Barrios con destino al Ministerio de Agricultura.
- Fotocopia de documento de Alba Lila Flórez Mejía con destino al Ministerio de Defensa de fecha 22 de septiembre de 2012.
- Fotocopia de documento del Grupo de Gestión en Prevención, Protección y Seguridad con destino a la URT de fecha 25 de septiembre de 2012.
- Fotocopia de oficio del Coordinador Técnico del Incoder Cesar con destino a la URT de fecha 20 de noviembre de 2012.
- Fotocopia de Resolución N° 00007 de 15 de enero de 1988 del Incora
- Fotocopia de Oficio de respuesta N° 0389 de la Secretaria Municipal de Agustín Codazzi con destino a la URT de fecha 28 de mayo de 2013.
- Declaración efectuada por el señor Orlando Cuesta ante la URT Cesar-Guajira de fecha 03 de octubre de 2013.
- Fotocopia de oficio de la URT con destino a la Defensoría del Pueblo solicitando información de fecha 27 de septiembre de 2013.
- Fotocopia de oficio de respuesta de la Defensoría del Pueblo con destino a la URT de fecha 07 de enero de 2014.
- Fotocopia de consulta de información catastral al IGAC de fecha 04 de marzo de 2014.
- Fotocopia de consulta de información Registral a la Superintendencia de Notariado y Registro de fecha 04 de marzo de 2014.
- Documento de consulta al Vivanto.
- Fotocopia de oficio de la URT con destino a la Defensoría del Pueblo Valledupar de fecha 24 de abril del 2014 solicitando información.
- Fotocopia de oficio de la URT con destino a la Unidad de Justicia Y Paz de la Fiscalía General de la Nación de fecha 24 de abril del 2014 solicitando información.
- Fotocopia de oficio de la URT con destino a la Unidad de Víctimas de fecha 24 de abril del 2014 solicitando información.
- Fotocopia de oficio del IGAC con destino a la URT de fecha 08 de mayo de 2014.
- Fotocopia de oficio de respuesta de la Superintendencia de Notariado y Registro con destino a la URT de fecha mayo 12 de 2014.
- Fotocopia de oficio de respuesta de la Fiscalía General de la Nación a la URT de fecha 13 de mayo de 2014.
- Fotocopia de oficio de la URT con destino al Incoder de fecha 13 de mayo de 2014.
- Fotocopia de oficio de respuesta del Incoder a la URT de fecha 20 de mayo de 2014.
- Fotocopia de oficio de la URT con destino al Incoder de fecha 21 de mayo de 2014.
- Fotocopia de oficio de respuesta del Incoder con destino a la URT de fecha 04 de junio de 2014.
- Fotocopia de oficio de respuesta de la Unidad de Víctimas a la URT de fecha 10 de Junio de 2014.
- Fotocopia de ficha predial efectuada por el IGAC del predio la esperanza.
- Fotocopia de Informe Técnico Social efectuado sobre la zona microfocalizada del municipio de Agustín Codazzi REM 002 del 17 de agosto de 2012 Parcelación La Esperanza.
- Fotocopia de Documento de Análisis de Contexto del Municipio de Agustín Codazzi.
- Fotocopia de oficio de la URT con destino a la Alcaldía Municipal de Agustín Codazzi de fecha 11 de agosto de 2014.
- Fotocopia de oficio de respuesta de la Alcaldía del Municipio de Agustín Codazzi a la URT de fecha 27 de agosto de 2014.
- Informe Técnico de Georreferenciación en Campo.
- Informe Técnico Predial.
- Fotocopia de oficio de respuesta de la Unidad de Víctimas con destino a la URT de fecha 04 de noviembre de 2014.



Continuación de la Resolución RE 0159 de 3 de febrero de 2015: *"Por la cual se incluye un predio en el Registro de Tierras Despojadas y Abandonadas Forzosamente"*.

---

**8.3 De la solicitud presentada por MANUEL DEL CRISTO OVIEDO SEQUEDA (id. 73711):**

- Formulario de Solicitud de Inscripción en el Registro de Tierras Despojadas y Abandonadas de fecha 12 de Octubre de 2012.
- Fotocopia de documento de identidad del Solicitante.
- Fotocopia de documento de identidad de Julia Elena Oñate Guerra.
- Fotocopia de documento de identidad de Manuel Gustavo Oviedo Oñate.
- Fotocopia de documento de identidad de Emiradel Oviedo Oñate.
- Fotocopia de documento de identidad de Willian Oviedo Oñate.
- Fotocopia de documento de identidad de Wilman Manuel Oviedo Oñate.
- Fotocopia de documento de identidad de Luis Oviedo Oñate.
- Fotocopia de documento de identidad de Robert Oviedo Oñate.
- Fotocopia de documento de identidad de Amir Oviedo Oñate.
- Fotocopia de documento de identidad de Jazmin Manuel Oviedo Oñate.
- Fotocopia de Certificado de Registro Único de Población Desplazada de fecha 22 de febrero de 2008.
- Fotocopia de certificado de la Tesorería Municipal de Agustín Codazzi a nombre de Orlando Cuesta de fecha 24 de septiembre de 2012.
- Fotocopia de documento suscrito por el señor Manuel Oviedo donde da cuenta de la forma como se vinculó al predio.
- Informe Técnico Predial efectuado por el área catastral sobre el predio solicitado de fecha 12 de febrero de 2013.
- Fotocopia de Consulta de Información Catastral al IGAC de fecha 28 de febrero del 2013.
- Fotocopia de oficio de la Superintendencia de Notariado y Registro con destino a la URT de fecha 05 de junio de 2013.
- Fotocopia de Constancia de Inscripción sobre la matrícula Inmobiliaria 190-133 a nombre del señor Manuel del Cristo Oviedo Sequeda.
- Fotocopia de documento de identidad de la señora Alba Lila Flórez Mejía.
- Fotocopia de documento de identidad del señor Jorge Eduardo Girón Barrios.
- Fotocopia de Listado de Invasores de la Hacienda la Esperanza.
- Fotocopia de documento enviado por la señora Alba Lila Flórez Mejía al Ministro de Agricultura y Desarrollo Rural de fecha 15 de enero de 2010.
- Fotocopia de documento del ministerio de Agricultura y Desarrollo Rural con destino a la señora Alba Lila Flórez Mejía de fecha 11 de octubre de 2010.
- Fotocopia de documento de la señora Alba Lila Flórez Mejía con destino al Ministro de Agricultura de fecha mayo 11 de 2011.
- Fotocopia de documento de Jorge Eduardo Girón Barrios con destino al Ministerio de Agricultura.
- Fotocopia de documento de Alba Lila Flórez Mejía con destino al Ministerio de Defensa de fecha 22 de septiembre de 2012.
- Fotocopia de documento del Grupo de Gestión en Prevención, Protección y Seguridad con destino a la URT de fecha 25 de septiembre de 2012.
- Fotocopia de documento de la señora Alba Lila Flórez con destino al Juez Agrario de Valledupar de fecha 15 de enero de 2013.
- Fotocopia de consulta de Folio de matrícula inmobiliaria 190-133.
- Fotocopia de oficio del Coordinador Técnico del Incoder Cesar con destino a la URT de fecha 20 de noviembre de 2012.
- Fotocopia de Resolución N° 00007 de 15 de enero de 1988 del Incora
- Fotocopia de Oficio de respuesta N° 0389 de la Secretaria Municipal de Agustín Codazzi con destino a la URT de fecha 28 de mayo de 2013.

Continuación de la Resolución RE 0159 de 3 de febrero de 2015: "Por la cual se incluye un predio en el Registro de Tierras Despojadas y Abandonadas Forzosamente".

- Declaración efectuada por el señor Manuel del Cristo Oviedo Sequeda ante la URT Cesar-Guajira de fecha 03 de octubre de 2013.
- Fotocopia de ficha predial efectuada por el IGAC del predio la esperanza.
- Fotocopia de Consulta del Vivanto.
- Fotocopia de oficio de respuesta de la Defensoría del Pueblo con destino a la URT de fecha 07 de enero de 2014.
- Fotocopia de oficio de la URT con destino a la Defensoría del Pueblo Valledupar de fecha 24 de abril del 2014 solicitando información.
- Fotocopia de oficio de la URT con destino a la Unidad de Justicia Y Paz de la Fiscalía General de la Nación de fecha 24 de abril del 2014 solicitando información.
- Fotocopia de oficio de la URT con destino a la Unidad de Víctimas de fecha 24 de abril del 2014 solicitando información.
- Fotocopia de oficio del IGAC con destino a la URT de fecha 08 de mayo de 2014.
- Fotocopia de oficio de respuesta de la Superintendencia de Notariado y Registro con destino a la URT de fecha mayo 12 de 2014.
- Fotocopia de oficio de respuesta de la Fiscalía General de la Nación a la URT de fecha 13 de mayo de 2014.
- Fotocopia de oficio de la URT con destino al Incoder de fecha 13 de mayo de 2014.
- Fotocopia de oficio de respuesta del Incoder a la URT de fecha 20 de mayo de 2014.
- Fotocopia de oficio de la URT con destino al Incoder de fecha 21 de mayo de 2014.
- Fotocopia de oficio de respuesta del Incoder con destino a la URT de fecha 04 de junio de 2014.
- Fotocopia de oficio de respuesta de la Unidad de Víctimas a la URT de fecha 10 de Junio de 2014.
- Fotocopia de oficio de la URT con destino a la Unidad de Víctimas de fecha 4 de agosto de 2014.
- Fotocopia de Informe Técnico Social de la Zona Microfocalizada del Municipio de Agustín Codazzi REM 002 del 2012 Parcelación la esperanza.
- Fotocopia de Documento de Analisis de Contexto del Municipio de Agustín Codazzi.
- Fotocopia de oficio de la URT con destino a la Alcaldía Municipal de Agustín Codazzi de fecha 11 de agosto de 2014.
- Fotocopia de oficio de respuesta de la oficina de impuesto municipal de Agustín Codazzi a la URT de fecha 27 de Agosto de 2014.
- Fotocopia de oficio de respuesta de la Unidad de víctimas a la URT de fecha 04 de noviembre de 2014.
- Informe Técnico de Georreferenciación en campo elaborado por el área catastral de fecha 13 de octubre de 2014.
- Informe Técnico Predial del predio solicitado en restitución de fecha 20 de noviembre de 2014.

#### **8.4 De la solicitud presentada por JOSE MARIA CUELLO TORRES (id. 73716):**

- Formulario de Solicitud de Inscripción en el Registro de Tierras Despojadas y Abandonadas de fecha 12 de Octubre de 2012.
- Fotocopia de documento de identidad del Solicitante.
- Fotocopia de documento de identidad de Ludys Marina Tamara Pacheco.
- Fotocopia de documento de identidad de Yolis Leonor Cuello Orozco.
- Fotocopia de documento de identidad de Jorge Luis Cuello Orozco.
- Fotocopia de documento de identidad de Edwin José Cuello Orozco.
- Fotocopia de documento de identidad de Yulieth Paola Cuello Orozco.
- Fotocopia de Registro Civil de Nacimiento de Eduardo Cuello Orozco.
- Fotocopia de documento de identidad de José Jorge Cuello Orozco.

Continuación de la Resolución RE 0159 de 3 de febrero de 2015: *"Por la cual se incluye un predio en el Registro de Tierras Despojadas y Abandonadas Forzosamente"*.

---

- Fotocopia de Registro Civil de Nacimiento de Jose Jorge Cuello Orozco.
- Fotocopia de documento de identidad de Jorge Luis Cuello Orozco
- Fotocopia de documento de identidad de Jorge Eduardo Cuello Orozco
- Fotocopia de documento de identidad de Edwin Jose Cuello Orozco.
- Fotocopia de Consulta de Valoración a Acción Social.
- Fotocopia de Declaración Juramentada rendida por la señora Ludys Marina Orozco Tamara ante la Personería Municipal de Agustín Codazzi.
- Fotocopia de Registro Único de Vacunación contra Aftosa emitido por la Organización de Ganaderos de Codazzi a nombre de José María Cuello Torres.
- Fotocopia de Constancia de Residencia emitida por la Secretaria de Gobierno Municipal de Agustín Codazzi a nombre de José María Cuello Torres de fecha 01 de octubre de 2012.
- Fotocopia de Declaración extraproceso rendida ante el Despacho de la Notaria Única de Agustín Codazzi de fecha 02 de octubre de 2012.
- Documento elaborado por el señor José María Cuello donde redacta los hechos que originaron su vínculo con la Parcelación La Esperanza.
- Informe Técnico Predial efectuado por el área catastral sobre el predio solicitado de fecha 12 de febrero de 2013.
- Fotocopia de Consulta de Información Catastral al IGAC de fecha 16 de abril del 2013.
- Fotocopia de oficio de la Superintendencia de Notariado y Registro con destino a la URT de fecha 05 de junio de 2013.
- Fotocopia de Constancia de Inscripción sobre la matrícula Inmobiliaria 190-133 a nombre del señor José María Cuello Torres.
- Fotocopia de documento de la señora Alba Lila Flórez con destino al Juez Agrario de Valledupar de fecha 15 de enero de 2013.
- Fotocopia de documento de identidad de la señora Alba Lila Flórez Mejía.
- Fotocopia de Consulta de Folio de Matrícula 190-133.
- Fotocopia de documento de identidad del señor Jorge Eduardo Girón Barrios.
- Fotocopia de Listado de Invasores de la Hacienda la Esperanza.
- Fotocopia de documento enviado por la señora Alba Lila Flórez Mejía al Ministro de Agricultura y Desarrollo Rural de fecha 15 de enero de 2010.
- Fotocopia de documento del ministerio de Agricultura y Desarrollo Rural con destino a la señora Alba Lila Flórez Mejía de fecha 11 de octubre de 2010.
- Fotocopia de documento de la señora Alba Lila Flórez Mejía con destino al Ministro de Agricultura de fecha mayo 11 de 2011.
- Fotocopia de documento de Jorge Eduardo Girón Barrios con destino al Ministerio de Agricultura.
- Fotocopia de documento del Grupo de Gestión en Prevención, Protección y Seguridad con destino a la URT de fecha 25 de septiembre de 2012.
- Fotocopia de Resolución N° 00007 de 15 de enero de 1988 del Incora
- Fotocopia de Oficio de respuesta N° 0389 de la Secretaria Municipal de Agustín Codazzi con destino a la URT de fecha 28 de mayo de 2013.
- Declaración efectuada por el señor José María Cuello Torres ante la URT Cesar-Guajira de fecha 03 de octubre de 2013.
- Fotocopia de documento de Análisis de Contexto del Municipio de Agustín Codazzi.
- Documento de consulta al Vivanto de fecha 15 de octubre de 2013.
- Fotocopia de oficio de respuesta de la Defensoría del Pueblo con destino a la URT de fecha 07 de enero de 2014.
- Fotocopia de oficio de la URT con destino a la Defensoría del Pueblo de fecha 14 de abril de 2014 solicitando información.



Continuación de la Resolución RE 0159 de 3 de febrero de 2015: "Por la cual se incluye un predio en el Registro de Tierras Despojadas y Abandonadas Forzosamente".

- Fotocopia de oficio de la URT con destino a la Defensoría del Pueblo de fecha 24 de Abril de 2014.
- Fotocopia de oficio de la URT con destino a la Unidad de Justicia Y Paz de la Fiscalía General de la Nación de fecha 24 de abril del 2014 solicitando información.
- Fotocopia de oficio de la URT con destino a la Unidad de Víctimas de fecha 24 de abril del 2014 solicitando información.
- Fotocopia de oficio del IGAC con destino a la URT de fecha 08 de mayo de 2014.
- Fotocopia de oficio de respuesta de la Superintendencia de Notariado y Registro con destino a la URT de fecha mayo 12 de 2014.
- Fotocopia de oficio de respuesta de la Fiscalía General de la Nación a la URT de fecha 13 de mayo de 2014.
- Fotocopia de oficio de la URT con destino al Incoder de fecha 13 de mayo de 2014.
- Fotocopia de oficio de respuesta del Incoder a la URT de fecha 20 de mayo de 2014.
- Fotocopia de oficio de respuesta del Incoder con destino a la URT de fecha 04 de junio de 2014.
- Fotocopia de oficio de respuesta de la Unidad de Víctimas a la URT de fecha 10 de Junio de 2014.
- Fotocopia de Ficha Predial del Predio La Esperanza.
- Fotocopia de oficio de la URT con destino a la Unidad de Víctimas de fecha 4 de agosto de 2014.
- Fotocopia de Informe Técnico Social de la Zona Microfocalizada del Municipio de Agustín Codazzi REM 002 del 2012 Parcelación la esperanza.
- Fotocopia de oficio de la URT con destino a la Alcaldía Municipal de Agustín Codazzi de fecha 11 de agosto de 2014.
- Fotocopia de oficio de respuesta de la oficina de impuesto municipal de Agustín Codazzi a la URT de fecha 27 de Agosto de 2014.
- Fotocopia de oficio de respuesta de la Unidad de víctimas a la URT de fecha 04 de noviembre de 2014.
- Informe Técnico de Georreferenciación en campo elaborado por el área catastral de fecha 13 de octubre de 2014.
- Informe Técnico Predial del predio solicitado en restitución de fecha 19 de noviembre de 2014.

#### **8.5 De la solicitud presentada por FIDEL ANTONIO MIELES GAMEZ (id. 74221):**

- Formulario de Solicitud de Inscripción en el Registro de Tierras Despojadas y Abandonadas de fecha 12 de Octubre de 2012.
- Fotocopia de documento de identidad del Solicitante.
- Fotocopia de Declaración Extraprocesal rendida ante el Despacho de la Notaria Única de Agustín Codazzi de fecha 02 de octubre de 2012.
- Fotocopia de recibo de Impuesto Predial Unificado emitido por la Alcaldía Municipal de Agustín Codazzi de fecha 24 de septiembre de 2012 a nombre del señor Fidel Antonio Míeles Gámez.
- Fotocopia de Certificado de Residencia emitido por la Secretaría de Gobierno Municipal de Agustín Codazzi a nombre del señor Fidel Míeles de fecha 01 de octubre de 2012.
- Fotocopia de documento que da cuenta de los hechos de la vinculación de los parceleros al predio la Esperanza.
- Fotocopia de Consulta de Información Catastral al IGAC de fecha 16 de Abril de 2013.
- Fotocopia de Consulta de Información Catastral al IGAC de fecha 17 de Abril de 2013.
- Fotocopia de Consulta de Información Catastral al IGAC de fecha 18 de Abril de 2013.
- Informe Técnico Predial del predio solicitado en restitución de fecha 12 de febrero de 2013.
- Inscripción de medida de protección jurídica sobre el predio identificado con matrícula inmobiliaria N° 190-133 a nombre del señor Fidel Antonio Míeles Gámez.

Continuación de la Resolución RE 0159 de 3 de febrero de 2015: *"Por la cual se incluye un predio en el Registro de Tierras Despojadas y Abandonadas Forzosamente"*.

---

- Fotocopia de consulta de matrícula inmobiliaria 190-133 de fecha 28 de mayo de 2013.
- Fotocopia de certificado del IGAC sobre avalúo catastral del predio de fecha 13 de junio de 2013.
- Fotocopia de documento de identidad del señor Jorge Eduardo Girón Barrios.
- Fotocopia de Listado de Invasores de la Hacienda la Esperanza.
- Fotocopia de documento enviado por la señora Alba Lila Flórez Mejía al Ministro de Agricultura y Desarrollo Rural de fecha 15 de enero de 2010.
- Fotocopia de documento del ministerio de Agricultura y Desarrollo Rural con destino a la señora Alba Lila Flórez Mejía de fecha 11 de octubre de 2010.
- Fotocopia de documento de la señora Alba Lila Flórez Mejía con destino al Ministro de Agricultura de fecha mayo 11 de 2011.
- Fotocopia de documento de Jorge Eduardo Girón Barrios con destino al Ministerio de Agricultura.
- Fotocopia de documento de Alba Lila Flórez Mejía con destino al Ministerio de Defensa de fecha 22 de septiembre de 2012.
- Fotocopia de documento del Grupo de Gestión en Prevención, Protección y Seguridad con destino a la URT de fecha 25 de septiembre de 2012.
- Fotocopia de consulta de folio de matrícula 190-133 de fecha 20 de Noviembre de 2012.
- Fotocopia de oficio del Coordinador técnico del Incoder Territorial Cesar con destino a la URT de fecha 20 de noviembre de 2012.
- Fotocopia de Resolución N° 00007 de 15 de enero de 1988 del Incora
- Fotocopia de Oficio de respuesta N° 0389 de la Secretaria Municipal de Agustín Codazzi con destino a la URT de fecha 28 de mayo de 2013.
- Fotocopia de documento de Análisis de Contexto del Municipio de Agustín Codazzi.
- Declaración efectuada por el señor Fidel Antonio Míeles Gámez ante la URT Cesar-Guajira de fecha 03 de octubre de 2013.
- Fotocopia de oficio de la URT con destino a la defensoría del Pueblo de fecha 27 de septiembre de 2013 Solicitando Información.
- Fotocopia de oficio de respuesta de la Defensoría del Pueblo con destino a la URT de fecha 07 de enero de 2014.
- Fotocopia de oficio de la URT con destino a la alcaldía de Agustín Codazzi solicitando información de fecha 14 de abril de 2014.
- Fotocopia de oficio de la URT con destino a la Defensoría del Pueblo de fecha 24 de Abril de 2014.
- Fotocopia de oficio de la URT con destino a la Unidad de Justicia Y Paz de la Fiscalía General de la Nación de fecha 24 de abril del 2014 solicitando información.
- Fotocopia de oficio de la URT con destino a la Unidad de Víctimas de fecha 24 de abril del 2014 solicitando información.
- Fotocopia de oficio del IGAC con destino a la URT de fecha 08 de mayo de 2014.
- Fotocopia de oficio de respuesta de la Superintendencia de Notariado y Registro con destino a la URT de fecha mayo 12 de 2014.
- Fotocopia de oficio de respuesta de la Fiscalía General de la Nación a la URT de fecha 13 de mayo de 2014.
- Fotocopia de oficio de la URT con destino al Incoder de fecha 13 de mayo de 2014.
- Fotocopia de oficio de respuesta del Incoder a la URT de fecha 20 de mayo de 2014.
- Fotocopia de oficio de respuesta del Incoder con destino a la URT de fecha 04 de junio de 2014.
- Fotocopia de oficio de respuesta de la Unidad de Víctimas a la URT de fecha 10 de Junio de 2014.
- Fotocopia de consulta al Vivanto de fecha 05 de agosto de 2014.

Continuación de la Resolución RE 0159 de 3 de febrero de 2015: "Por la cual se incluye un predio en el Registro de Tierras Despojadas y Abandonadas Forzosamente".

- Fotocopia de oficio de la URT con destino a la Unidad de Víctimas de fecha 4 de agosto de 2014.
- Fotocopia de Informe Técnico Social de la Zona Microfocalizada del Municipio de Agustín Codazzi REM 002 del 2012 Parcelación la esperanza.
- Fotocopia de oficio de la URT con destino a la Alcaldía Municipal de Agustín Codazzi de fecha 11 de agosto de 2014.
- Fotocopia de oficio de respuesta de la oficina de impuesto municipal de Agustín Codazzi a la URT de fecha 27 de Agosto de 2014.
- Fotocopia de oficio de respuesta de la Unidad de víctimas a la URT de fecha 04 de noviembre de 2014.
- Informe Técnico de Georreferenciación en campo elaborado por el área catastral de fecha 15 de octubre de 2014.
- Informe Técnico Predial del predio solicitado en restitución de fecha 20 de noviembre de 2014.

#### **8.6 De la solicitud presentada por JAIME FIGUEROA PEREZ (id. 72939):**

- Formulario de Solicitud de Inscripción en el Registro de Tierras Despojadas y Abandonadas de fecha 08 de Octubre de 2012.
- Fotocopia de documento de identidad del Solicitante.
- Fotocopia de documento de identidad de Amalia María Quintero Marrugo.
- Fotocopia de documento de identidad de Andrea Camila Figueroa Quintero.
- Fotocopia de oficio de respuesta de la Superintendencia de Notariado y Registro a la URT de fecha 05 de junio de 2013.
- Informe Técnico Predial elaborado sobre el predio solicitado de fecha 18 de abril del 2013.
- Consulta de Información Catastral al IGAC de fecha 18 de abril del 2013.
- Fotocopia de documento de la señora Alba Lila Flórez con destino al Juez Agrario de Valledupar de fecha 15 de enero de 2013.
- Fotocopia de documento de identidad de la señora Alba Lila Flórez Mejía.
- Fotocopia de documento de identidad del señor Jorge Eduardo Girón Barrios.
- Fotocopia de Consulta de Folio de Matrícula 190-133.
- Fotocopia de documento de identidad del señor Jorge Eduardo Girón Barrios.
- Fotocopia de Listado de Invasores de la Hacienda la Esperanza.
- Fotocopia de documento enviado por la señora Alba Lila Flórez Mejía al Ministro de Agricultura y Desarrollo Rural de fecha 15 de enero de 2010.
- Fotocopia de documento del ministerio de Agricultura y Desarrollo Rural con destino a la señora Alba Lila Flórez Mejía de fecha 11 de octubre de 2010.
- Fotocopia de documento de la señora Alba Lila Flórez Mejía con destino al Ministro de Agricultura de fecha mayo 11 de 2011.
- Fotocopia de documento del Grupo de Gestión en Prevención, Protección y Seguridad con destino a la URT de fecha 25 de septiembre de 2012.
- Fotocopia de consulta de folio de matrícula 190-133 de fecha 20 de Noviembre de 2012.
- Fotocopia de oficio del Coordinador técnico del Incoder Territorial Cesar con destino a la URT de fecha 20 de noviembre de 2012.
- Fotocopia de Resolución N° 00007 de 15 de enero de 1988 del Incora
- Fotocopia de Oficio de respuesta N° 0389 de la Secretaría Municipal de Agustín Codazzi con destino a la URT de fecha 28 de mayo de 2013.
- Declaración efectuada por el señor Jaime Figueroa Pérez ante la URT Cesar-Guajira de fecha 03 de octubre de 2013.
- Fotocopia de oficio del IGAC con destino a la URT de fecha 08 de mayo de 2014.



Continuación de la Resolución RE 0159 de 3 de febrero de 2015: "Por la cual se incluye un predio en el Registro de Tierras Despojadas y Abandonadas Forzosamente".

- Fotocopia de oficio de respuesta de la Superintendencia de Notariado y Registro con destino a la URT de fecha mayo 12 de 2014.
- Fotocopia de Informe Técnico Social de la Zona Microfocalizada del Municipio de Agustín Codazzi REM 002 del 17 de agosto de 2012 Parcelación la Esperanza.
- Fotocopia de Documento de Análisis de Contexto del Municipio de Agustín Codazzi.
- Informe Técnico de Georreferenciación en campo elaborado por el área catastral de fecha 14 de octubre de 2014.
- Informe Técnico Predial del predio solicitado en restitución de fecha 18 de noviembre de 2014.

**8.7 De la solicitud presentada por IVONNE JHOJANA OROZCO CABRERA (id. 73871):**

- Formulario de Solicitud de Inscripción en el Registro de Tierras Despojadas y Abandonadas de fecha 08 de Octubre de 2012.
- Fotocopia de documento de identidad de la Solicitante.
- Fotocopia de documento de identidad de Eddi Andres Urrea Mauri.
- Fotocopia de documento de identidad Edilberto Urrea Orozco.
- Fotocopia de documento de identidad de Yessica paola Urrea Mauri.
- Fotocopia de documento de identidad de Adriana Marcela Urrea Mauri.
- Fotocopia de documento de identidad de Edilberto Urrea Villarreal.
- Fotocopia de Registro Civil de Nacimiento de Alejandro Urrea Orozco.
- Fotocopia de Constancia de Residencia emitida elaborada por la Secretaria de Gobierno Municipal de Agustín Codazzi a nombre de la Señora Ivonne Jhojana Orozco Cabrera.
- Fotocopia de recibo de impuesto predial unificado Alcaldía Municipal de Agustín Codazzi.
- Fotocopia de Certificado expedido por la Tesorería Municipal de Agustín Codazzi de fecha 24 de septiembre de 2012.
- Fotocopia de Registro de marca de ganado.
- Fotocopia de Registro Único de Vacunación del comité de ganaderos de Codazzi.
- Fotocopia de Declaración Extraprocesal rendida ante el Despacho de la Notaria Única de Agustín Codazzi de fecha 02 de octubre de 2012.
- Fotocopia de Denuncia presentada por la Señora Ivonne Jhojana Orozco Cabrera ante la Inspección de Policía de Agustín Codazzi de fecha 28 de septiembre de 2010.
- Fotocopia de denuncia presentada por la señora Ivonne Jhojana Orozco Cabrera ante la Fiscalía General el día 04 de noviembre de 2011 por el delito de hurto.
- Informe Técnico Predial elaborado sobre el predio solicitado de fecha 12 de febrero de 2013.
- Consulta de Información Catastral al IGAC de fecha 16 de abril del 2013.
- Constancia de Inscripción de Medida de protección sobre el folio de matrícula 190-133 a nombre de la señora Ivonne Jhojana Orozco Cabrera.
- Copia de certificado de tradición y libertad del folio de matrícula 190-133 de fecha 28 de mayo de 2013.
- Copia de certificado de avalúo catastral del predio la esperanza elaborado por el IGAC.
- Fotocopia de Ficha Predial del predio la Esperanza.
- Fotocopia de documento de identidad de la señora Alba Lila Flórez Mejía.
- Fotocopia de documento de identidad del señor Jorge Eduardo Girón Barrios.
- Fotocopia de Listado de Invasores de la Hacienda la Esperanza.
- Fotocopia de documento enviado por la señora Alba Lila Flórez Mejía al Ministro de Agricultura y Desarrollo Rural de fecha 15 de enero de 2010.
- Fotocopia de documento del ministerio de Agricultura y Desarrollo Rural con destino a la señora Alba Lila Flórez Mejía de fecha 11 de octubre de 2010.
- Fotocopia de documento de la señora Alba Lila Flórez Mejía con destino al Ministro de Agricultura de fecha mayo 11 de 2011.

Continuación de la Resolución RE 0159 de 3 de febrero de 2015: "Por la cual se incluye un predio en el Registro de Tierras Despojadas y Abandonadas Forzosamente".

- Fotocopia de documento de Jorge Eduardo Girón Barrios con destino al Ministerio de Agricultura.
- Fotocopia de documento de Alba Lila Flórez Mejía con destino al Ministerio de Defensa de fecha 22 de septiembre de 2012.
- Fotocopia de documento del Grupo de Gestión en Prevención, Protección y Seguridad con destino a la URT de fecha 25 de septiembre de 2012.
- Fotocopia de documento de la señora Alba Lila Flórez con destino al Juez Agrario de Valledupar de fecha 15 de enero de 2013.
- Fotocopia de consulta de Folio de matrícula inmobiliaria 190-133.
- Fotocopia de oficio del Coordinador Técnico del Incoder Cesar con destino a la URT de fecha 20 de noviembre de 2012.
- Fotocopia de Resolución N° 00007 de 15 de enero de 1988 del Incora.
- Fotocopia de Oficio de respuesta N° 0389 de la Secretaria Municipal de Agustín Codazzi con destino a la URT de fecha 28 de mayo de 2013.
- Fotocopia de Declaración Jurada de la señora Ivonne Jhojana Orozco Cabrera rendida ante la URT el día 03 de octubre de 2013.
- Oficio de respuesta del IGAC a la URT de fecha 08 de mayo de 2014.
- Fotocopia de oficio de respuesta de la Superintendencia de Notariado y Registro a la URT de fecha 12 de mayo de 2014.
- Informe Técnico de Georreferenciación en campo elaborado por el área catastral de fecha 14 de octubre de 2014.
- Informe Técnico Predial del predio solicitado en restitución de fecha 18 de noviembre de 2014.

Una vez precisado física y jurídicamente el predio objeto de la presente solicitud, identificados plenamente los titulares del derecho a la restitución y sus núcleos familiares al momento de los hechos victimizantes, verificados los hechos y argumentos presentados por los solicitantes, y conforme lo establece el artículo 17 del Decreto 4829 de 2011, se

#### RESUELVE:

**PRIMERO:** Inscribir en el Registro de Tierras Despojadas y Abandonadas Forzosamente a los señores **ARMANDO LUIS GAMEZ RODRIGUEZ** identificado con c.c. No. 18.937.315 de Agustín Codazzi, **ORLANDO CUESTA** identificado con c.c. No. 18.934.045 de Agustín Codazzi, **MANUEL DEL CRISTO OVIEDO SEQUEDA** identificado con c.c. No. 3.858.754 de El Carmen de Bolívar, **JOSE MARIA CUELLO TORRES** identificado con c.c. No. 5.174.350 de Urumita, **FIDEL ANTONIO MIELES GAMEZ** identificado con c.c. No. 18.933.758 de Agustín Codazzi, **JAIME FIGUEROA PEREZ** identificado con c.c. No. 77.154.929 de Agustín Codazzi e **IVONNE OROZCO** identificada con c.c. No. 49.692.679 de Agustín Codazzi, junto a sus núcleos familiares, en calidad de **poseedores** de las parcelas denominadas "Los Placeres", "Los Cañitos", "El Plan", "Los Placeres", "La Esperanza", "La Cosecha" y "No Hay Como Dios" respectivamente, pertenecientes al predio de mayor extensión denominado La Esperanza, ubicado en el corregimiento de Llerasca, municipio de Agustín Codazzi, departamento del Cesar, identificado e individualizado en la parte motiva de este acto.

**SEGUNDO:** Establecer como tiempo de influencia armada para los efectos contemplados en la Ley 1448 de 2011 en relación con el predio objeto de esta decisión, el periodo comprendido entre el año **1980 y 2006**.

Continuación de la Resolución RE 0159 de 3 de febrero de 2015: "Por la cual se incluye un predio en el Registro de Tierras Despojadas y Abandonadas Forzosamente".

---

**TERCERO:** Ordenar a la Oficina de Registro de Instrumentos Públicos de Valledupar la cancelación de las medidas de protección jurídica del predio mencionado, de que trata el núm. 2 del artículo 13 del Decreto 4829 de 2011, en el folio **190- 133**.

**CUARTO:** Ordenar a la Oficina de Registro de Instrumentos Públicos de Valledupar, la inscripción de la medida protección jurídica de predio ingresado al Registro de Tierras Despojadas y Abandonadas Forzosamente de que trata el artículo 17 del Decreto 4829 de 2011, en el folio **190 - 133**.

**QUINTO:** Notificar la presente Resolución a los solicitantes en los términos señalados en el artículo 25 del Decreto 4829 de 2011.

**SEXTO:** Contra el presente acto administrativo procede el recurso de reposición de conformidad con lo establecido en el artículo 26 del Decreto 4829 de 2011.

**Notifíquese y Cúmplase**

Dado en la ciudad de Valledupar, a los tres (3) días de febrero de 2015.

  
**LUIS ALFONSO RUIZ ALEGRIA**

**DIRECTOR TERRITORIAL CESAR – GUAJIRA**

**UNIDAD ADMINISTRATIVA ESPECIAL DE GESTIÓN DE RESTITUCIÓN DE TIERRAS  
DESPOJADAS**

Proyectó Área Jurídica: K.fragozo

Revisó: JChaves

Área Catastral: Hmercado

Área Social: ARodriguez