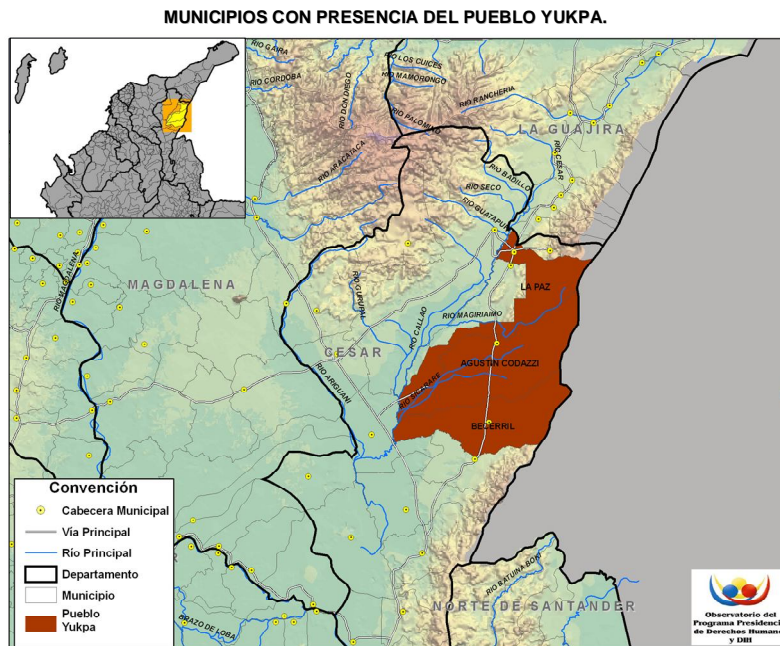


Diagnóstico de la situación del pueblo indígena Yukpa



Procesado y georeferenciado por el Observatorio del Programa Presidencial de DH y DIH
Vicepresidencia de la República
Fuente base cartográfica: Igac

Ubicación geográfica

- Los Yukpa (o Yuco) habitan la Serranía de Perijá, que se extiende más allá de las fronteras colombianas hasta el vecino país de Venezuela. El antiguo hábitat de esta comunidad étnica se extendía por el occidente, desde el río Cesar, en Colombia, hasta el lago de Maracaibo en Venezuela al oriente¹. “La ubicación actual de los Yukpa está comprendida entre los meridianos 73° y 72° 30’ longitud occidental y las latitudes 9° 40’ y 10° 35’ norte. Por el sur, llega hasta las localidades de Becerril (Colombia) y el río Tucuco (Venezuela); por el norte, se extiende hasta el río Chiriamo y la población de San José de Oriente Municipio de San Diego (Colombia) y las fuentes del río Apón (Venezuela). Se trata de un territorio en el que predomina un relieve muy quebrado que alcanza alturas de más de 3.000 metros sobre el nivel del mar (cerros Mu 2.810, Irapa 3.540), pero se presentan formaciones planas (mesas) en las estrechas terrazas de los ríos, que desempeñan un papel importante en la economía Yuco-Yukpa²”.

¹ Instituto Colombiano de Antropología, Introducción a la Colombia Amerindia, Orlando Jaramillo Gómez, Pág. 75, Bogotá, 1987.

² Instituto Colombiano de Cultura Hispánica, Geografía Humana de Colombia, Tomo II, Nordeste Indígena, Bogotá, 2000.

- La Serranía de Perijá se ubica entre Colombia y Venezuela, hace parte del sistema de los Andes que en Colombia forma un tridente montañoso (las Cordilleras Occidental, Central y Oriental). La Cordillera Oriental colombiana en la frontera entre el departamento de Norte de Santander (Colombia) y el Estado de Táchira (Venezuela) bifurca en el páramo del Tamá y uno de sus ramales penetra a Venezuela, donde recibe el nombre de Serranía de Mérida; el otro ramal se extiende por territorio colombiano hacia el norte, costado oriental del departamento del Cesar, donde se parte en dos, al reborde occidental se denomina Serranía de Valledupar y al oriental Serranía de los Motilones o Perijá³. El clima varía según la altitud y la latitud; así, mientras el sur es húmedo, el norte es seco; las tierras bajas son más cálidas y de mayor lluviosidad en tanto las altas son más frías y secas. De acuerdo con la altitud, el clima puede ser cálido, templado, frío y de páramo. La distribución de su superficie por pisos térmicos se presenta así: 84% cálido, 10.5% medio, 4% frío y 1.5% páramo. La vegetación nativa de la Sierra de Perijá comprende el bosque seco tropical, el bosque húmedo subtropical y el bosque montano bajo⁴.
- El departamento del Cesar en el nororiente colombiano limita con los departamentos de Santander y Norte de Santander al sur, con La Guajira al norte, con Magdalena y Bolívar al occidente y hacia el oriente con el Estado de Zulia en Venezuela. Esta región también alberga etnias pertenecientes en su mayoría a la familia Arawuak (Arhuaco) y de la familia lingüística Chibcha como los Kogui, los Kankuamo y los Wiwa. Este departamento está compuesto por 25 municipios con una población total según el censo realizado por el Dane en 2005 de 903.279 personas⁵. Se pueden identificar tres zonas naturales importantes, al norte la Sierra Nevada de Santa Marta donde habitan las etnias Kogui, Wiwa, Kankuamo y Arhuaco, por el centro pasa el río Cesar y en su cuenca se localizan la mayoría de los asentamientos urbanos, incluyendo su ciudad capital, Valledupar; bordeando el oriente del departamento esta la Cordillera Oriental, de sur a norte, desde el municipio de San Alberto hasta la Serranía de Perijá, refugio de las comunidades Yukpa.
- En Colombia la etnia Yukpa ocupan seis resguardos ubicados en el departamento del Cesar, en los municipios de Agustín Codazzi, La Paz y Becerril, agrupando el 99% de su población, la cual está estimada en 3.529⁶ personas distribuidas en 34.064 hectáreas en territorio colombiano.
- En Venezuela, en 1961 se declaró zona indígena a los distritos de Perijá y Colón en el Estado del Zulia, con una superficie total de 295.088 hectáreas, que en 1978 pasaron a ser Parque Nacional. Allí

³ Instituto Geográfico "Agustín Codazzi", Monografía del Departamento del Cesar, Bogotá, 1971.

⁴ Instituto Colombiano de Cultura Hispánica, Geografía Humana de Colombia, Tomo II, Nordeste Indígena, Bogotá, 2000. Ver, www.blaa.org.co/bibliotecavirtual, Consultado por última vez el 10 de noviembre de 2009.

⁵ www.dane.gov.co, Sistema de Consulta de Información Censada, censo 2005.

⁶ Departamento Nacional de Planeación, Los Pueblos Indígenas de Colombia, Raúl Arango – Enrique Sánchez, Colombia, 1998.



habitan aproximadamente el 35% de la población total (Colombia – Venezuela) Yukpa con 1.500 integrantes de la comunidad aproximadamente.

- Las características nómadas de la etnia Yukpa en muchos casos hacen que algunos asentamientos pequeños desaparezcan, debido a la movilidad de las familias que la componen, buscando mejores recursos en otro territorio; lo anterior hace posible que surjan y desaparezcan asentamientos a través del tiempo, en su mayoría dentro de los mismos resguardos. Según información proveniente del Departamento Nacional de Planeación, existen asentamientos Yukpa en San José de Oriente, municipio de San Diego y en el municipio El Copey; estos asentamientos no estaban constituidos como resguardos, pero hacían parte de su territorio ancestral⁷. Allí, se ubican alrededor de 4 familias con un número de integrantes no mayor a 11 personas⁸. En cuanto a la información reciente que posee el Observatorio, no aparecen reportadas estas comunidades, desconociendo la situación actual de estos asentamientos, razón por la cual no fueron consideradas en el presente informe.
- Los Resguardos⁹ Yukpa son:
 - *Iroka*, en el municipio de Codazzi, la población histórica en este resguardo desde su aprobación en 1976 contempla un promedio de habitantes de 1.800 personas en 8.678 Hectáreas.
 - *Socorra*, en el municipio de Becerril, históricamente desde su aprobación en 1977 su población promedio es de 800 personas en 25.000 hectáreas.
 - *Menkue*, en el municipio de Codazzi, con un promedio histórico desde su aprobación en 1997 de 221 personas en 309 hectáreas.
 - *Caño Padilla*, en el municipio de Roble – La Paz con un promedio de población histórico de 93 personas en 92.8 hectáreas desde su aprobación en el año 2000.
 - *El Rosario*, en el municipio Roble – La Paz, con un promedio de población histórico desde su aprobación en el año 2000 de 83 personas en 137,2 hectáreas.
 - *La Laguna – El Coso*, en el municipio Roble – La Paz, aprobado en 2007 para 36 familias con una población total de 182 personas en 156 hectáreas.
- Los municipios de Agustín Codazzi, La Paz (o El Roble) y Becerril hacen parte de la región de la *Serranía de Perijá* y están ubicados al

⁷ Bienestar Familiar, estudio Sobre las Condiciones y Calidad de Vida de la Etnia Yukpa del Resguardo Iroka en Codazzi – Cesar, Fundación Cultural Sierra Nevada, 1997.

⁸ Departamento Nacional de Planeación, Los pueblos indígenas de Colombia en el umbral del nuevo milenio: población, cultura y territorio: bases para el fortalecimiento social y económico de los pueblos indígenas, Raúl Arango Ochoa, Enrique Sánchez Gutiérrez, Bogotá, 2004.

⁹ Información comparativa de varias fuentes de información como: Departamento de Planeación Nacional, Departamento Nacional de Estadística, Dirección de Etnias del Ministerio del Interior y Décima Brigada Blindada del Ejército con jurisdicción en la Zona



nororiente del departamento del Cesar, entre la cuenca del río Cesar al occidente hasta la frontera con Venezuela al oriente, tienen una extensión de 4.027 Km²; además, tienen una población conciliada según el censo 2005 del Dane de 53.696 (Codazzi), 21.874 (La Paz) y 13.941 (Becerril) con un 30% de población rural aproximada respecto al total. Aunque los municipios de San Diego y La Jagua de Ibirico poseen territorios sobre la Serranía de Perijá, para el presente diagnóstico no serán analizados, por no presentar presencia de la etnia Yukpa en sus territorios.

Organización sociopolítica de los Yukpa

- A este pueblo, se le distingue como “Motilones Mansos” en contraposición a sus antagonistas históricos la etnia Bari, llamados “Motilones Bravos”; sin embargo, en diferentes crónicas que narran la colonización en el departamento de Cesar los muestran como una comunidad agresiva y guerrera, característica de la familia lingüística Caribe, a la que éstos pertenecen.
- No hay en la actualidad más presencia de la familia lingüística Caribe en Colombia que los Yukpa. Los historiadores han planteado la hipótesis de una penetración Caribe en el momento de la conquista por todo el río Magdalena hacia el interior del país. Algunos de los grupos de esta invasión Caribe serían los Calima, los Muzo, los Guane, los Pantágora, los Pijao, pero sobre la lengua de estas tribus hay muy poca evidencia¹⁰. El primer contacto histórico con estos pueblos indígenas se realizó entre 1530 y 1540 por Ambrosio Alfínger, quien los obligó a refugiarse en la Sierra de Perijá, donde permanecieron acosados por el “blanco” y su violencia, hasta que los misioneros capuchinos buscaron el contacto pacífico con el grupo de los Aratonos en el año de 1691. Desde este momento y hasta el último cuarto del siglo XVIII, algunos grupos se establecieron en las misiones en el oeste de las tierras bajas del Lago de Maracaibo y en el valle del Cesar. Retornó la violencia a las relaciones interétnicas por el reclamo indígena de sus territorios perdidos a manos de los invasores ganaderos; y sus contactos con los misioneros se suspendieron a raíz de su salida de las colonias con la guerra de Independencia y los indígenas se refugiaron en la Serranía de Perijá¹¹.
- En 1913, se reinició el contacto con los Yukpa, en la parte del Cesar, cuando desde Codazzi ascendió una misión encabezada por monseñor Atanasio Soler con obsequios. Sin embargo, esta pacificación no menguó totalmente la hostilidad de los Yukpa, aunque en la parte colombiana se mantiene desde entonces el proceso evangelizador,

¹⁰ Instituto Colombiano de Cultura Hispánica, Geografía Humana de Colombia, Tomo II, Nordeste Indígena, Bogotá, 2000. Ver, www.blaa.org.co/bibliotecavirtual, Consultado por última vez el 10 de noviembre de 2009.

¹¹ Instituto Colombiano de Cultura Hispánica, Geografía Humana de Colombia, Tomo II, Nordeste Indígena, Bogotá, 2000. Ver, www.blaa.org.co/bibliotecavirtual, Consultado por última vez el 10 de noviembre de 2009.

algunos grupos continúan su aislamiento y su guerro intergrupar. “Así, los Sabriles mantuvieron una constante pugna con todos los grupos, en especial con los Coyamos y estos últimos con los antiguos Oratomos; otras pugnas se conocieron entre los Irapas, los Pashekakaos, los Mocoas y los Maracas. La fundación de la misión de Tukuko por los capuchinos, en Venezuela, en 1945, y los contactos establecidos con los indígenas, favorecieron el apaciguamiento de la región, y menguaron las hostilidades entre éstos y los blancos; entonces, algunos grupos Yukpa establecieron relaciones amistosas entre sí, conviviendo conjuntamente; por ejemplo, un sector de los Irapas lo hizo con los Mocoas y otro de los Pishekakao con los Maracá; proceso que se generalizó y aún sobrevive¹²”.

- El permanente desplazamiento motivado por los conflictos inter e intraétnicos, hicieron que estas comunidades adaptaran características nómadas, incluso bajando de la Serranía para establecerse en los valles de la cuenca del río Cesar, por lo que los Yukpa basan su obtención de recursos en la explotación natural. La caza, la pesca y la recolección de frutos, hierbas y algunos insectos, predominan en su dieta alimenticia.
- Desde la colonia hasta hoy, los diversos conflictos por la explotación de recursos naturales en la región como la madera y diversos minerales, sumado a los cultivos ilícitos como la marihuana que afloraron en las últimas décadas del siglo XX, han modificado las costumbres nómadas de esta etnia, refugiándose en las zonas más altas de la Serranía de Perijá. Sus sistemas de producción no han cambiado mucho, la quema y tala de bosques para la adaptación de terrenos para el cultivo de alimentos y ubicación de sus viviendas se mantienen; este proceso generó una diferenciación en ciertos comportamientos sociales, en el idioma, en la religión, y en rasgos de cultura material, entre los diversos grupos¹³.
- Aunque hoy cuentan con más de 34.000 hectáreas distribuidas en los resguardos principales, la limitación en su movilidad a causa de los diferentes conflictos, sumado a la escasez de sistemas de producción diferentes a la caza o recolección, ha causado graves problemas de salubridad ligados a la desnutrición y enfermedades asociadas al sistema digestivo y al sistema inmunológico. “Es perfectamente legítimo suponer que en el obligado movimiento migratorio que se puede considerar de huida, de los pueblos Yukpa, éstos llevaron consigo técnicas que resultaron precarias o incompetentes en el nuevo hábitat, y deben considerarse como de emergencia”¹⁴.

¹² Instituto Colombiano de Cultura Hispánica, Geografía Humana de Colombia, Tomo II, Nordeste Indígena, Bogotá, 2000. Ver, www.blaa.org.co/bibliotecavirtual, Consultado por última vez el 10 de noviembre de 2009.

¹³ Instituto Colombiano de Cultura Hispánica, Geografía Humana de Colombia, Tomo II, Nordeste Indígena, Bogotá, 2000. Ver, www.blaa.org.co/bibliotecavirtual, Consultado por última vez el 10 de noviembre de 2009.

¹⁴ Instituto Colombiano de Cultura Hispánica, Geografía Humana de Colombia, Tomo II, Nordeste Indígena, Bogotá, 2000. Ver, www.blaa.org.co/bibliotecavirtual, Consultado por última vez el 10 de noviembre de 2009.



- Su organización social se centra en los núcleos o clanes familiares, los cuales pueden desaparecer por la muerte del líder y reorganizarse por medio del matrimonio como agente unificador. La figura masculina representa el liderazgo dentro de los núcleos familiares entorno a la relación suegro-yerno, el *Kapeta* es el jefe político de la comunidad y el *Tuano o Tomaira* es el jefe espiritual. “El matrimonio es el resultado de noviazgo pre arreglado, de una decisión personal o de rapto. Se prefiere el matrimonio entre primos cruzados dentro de las sub-tribus. Se presenta en edad muy joven y está acompañado de una fiesta colectiva de varios días de duración, en la que se canta, se baila, se come y se bebe, hasta poner término a las viandas. Si la unión se lleva a cabo sin la ceremonia ritual por carencia de bienes, los hijos se consideran sólo de la mujer”¹⁵.
- El sistema de alianzas por medio del matrimonio conforma familias numerosas o sub-grupos, cada uno con un *Ywapto* o suegro, cuya función será la de mediar en la convivencia de estos sub-grupos, además de representarlos ante el resto de la comunidad. El *Tomaira o Tuano* es la autoridad religiosa, el contacto de este mundo con el espiritual, pero también cumple las funciones de sanador, chamán o médico. Tanto el matrimonio como la guerra están precedidos por rituales dirigidos por el *Tomaira*, que integran cantos y bailes incluso durante varios días. “El baile llamado Serempa inicia todas las excursiones bélicas, sea contra los blancos o contra una población vecina, a la cual se haya declarado la guerra. Dos filas de hombres se enfrentan a unos treinta pasos cada uno con su arco e igual número de flechas. Los hombres de una fila disparan sus flechas contra los adversarios del frente que a su vez esperan turno para devolver el tiro. Así cada fila a su salva disciplinadamente, mientras que la fila opuesta hace el quite, exponiendo solamente el cuerpo de perfil. Así, se continúa guardando rigurosamente el turno. Como todos los hombres disparan simultáneamente y los otros hacen el quite con pasos de toreros, este duelo toma ritmo y movimiento”.¹⁶
- Se puede decir entonces que la organización social de los Yukpa es de carácter horizontal, con gran independencia de los sub-grupos o familias, quienes conforman los diferentes asentamientos de la comunidad; sin embargo es justamente esta independencia y la ausencia de mecanismos que medien entre los sub-grupos que generan a su vez conflictos que pueden terminar en *vendettas* o guerras internas.

¹⁵ Instituto Colombiano de Cultura Hispánica, Geografía Humana de Colombia, Tomo II, Nordeste Indígena, Bogotá, 2000. Ver, www.blaa.org.co/bibliotecavirtual, Consultado por última vez el 10 de noviembre de 2009.

¹⁶ Instituto Colombiano de Cultura Hispánica, Geografía Humana de Colombia, Tomo II, Nordeste Indígena, Bogotá, 2000. Ver, www.blaa.org.co/bibliotecavirtual, Consultado por última vez el 10 de noviembre de 2009.



Características culturales de los Yukpa

- Las relaciones exógenas de la comunidad son complejas, debido a la concepción de la autoridad y su mediación en las relaciones sociales; así como el matrimonio es el medio de cohesión, la *vendetta* y la guerra dirimen los conflictos a los que se pueden llegar, incluso por el adulterio o el robo de mujeres, que guarda relación con su cosmogonía y cosmovisión.
- Los Yukpa en sus mitos de origen hablan de cómo en el cielo habían dos soles, uno de los cuales fue engañado por su mujer, quien fue arrojada al agua, convirtiéndose en rana, el sol engañado se transformó en la luna y el otro gobierna el universo junto con las estrellas. Aquí podemos ver como hechos como el adulterio son percibidos como graves, lo que puede ocasionar conflictos que involucran a toda una comunidad.
- La tradición oral también narra de cómo en el comienzo hubo un gran diluvio del que sobrevivieron una pareja de seres humanos, éstos compartieron su mundo con animales que igual sobrevivieron al diluvio e incluso con las piedras y los árboles, con los que tienen una estrecha relación, compartiendo hijos y familia.
- Las ceremonias y ritos se realizan acompañados como ya dijimos con cantos y bailes; estas fiestas se realizan con abundante comida y bebida, el nacimiento de un niño, la alianza matrimonial o la antesala de una guerra. En la primera menstruación, a la mujer se le somete a una dieta, se le cortan las uñas y el pelo, preparándola para su nueva condición. En la muerte de algún integrante de la comunidad, al cadáver se le coloca en posición fetal en lo alto de un árbol y se entonan cánticos; posteriormente, sus huesos reposarán donde yacen sus ancestros.
- Muchos de los ritos y tradiciones de los Yukpa se han ido perdiendo, lo que puede también estar relacionado con el aislamiento de los diferentes sub-grupos o familias, quienes adoptan diferentes costumbres en la medida en que pierden su conexión con grupos más antiguos o de ancianos. Algunos integrantes de la comunidad Yukpa han iniciado campañas de reconstrucción de la memoria colectiva por medio de la etnoeducación, estableciendo relaciones con otras comunidades, organizando fiestas tradicionales, como la del maíz, donde en medio de cantos y danzas se narran los mitos de origen y desarrollo de su cultura.

Presencia de grupos armados ilegales en la zona habitada por los Yukpa

- Como se anotó anteriormente, las características específicas de esta comunidad como la independencia y movilidad de los sub-grupos, los sistemas de producción y el conflicto entre familias, hacen que sea difícil hacerles un seguimiento debido a sus continuos cambios. Sin embargo, la intervención de más de cinco décadas de la comunidad religiosa franciscana y de entidades estatales en la Serranía de Perijá

ha permitido generar nexos, acordando nuevos resguardos, facilitando labores educativas y campañas de nutrición entre las diferentes comunidades Yukpa. Por otro lado, la posición estratégica de la región, por ser límite fronterizo con Venezuela, el agreste terreno y su aislamiento natural, la convierten en un corredor hacia el mar por donde se transportan drogas ilícitas y armamento. Esta situación que se ha venido presentando aunque no afecta directamente a la etnia, sí ha producido problemas entre la comunidad Yukpa, por el continuo bloqueo a la Serranía que ha producido escasez de alimentos y productos indispensables para la sobrevivencia de la población.

- Los tres municipios donde se concentra la presencia de la comunidad indígena Yukpa y que componen parte de la Serranía de Perijá, conforman una vasta subregión, cuya producción económica homogénea está centrada en la ganadería, la agricultura y la explotación del carbón. Lo anterior atrae la atención de los actores armados ilegales, pues consideran la zona como un territorio de importancia estratégica para la consolidación de sus proyectos armados.
- El accionar de los grupos armados ilegales comienza en la región en la década de los ochenta, con la incursión del ELN, organización que utilizó la Serranía de Perijá como retaguardia estratégica y para su expansión hacia el norte del departamento. Posteriormente, ingresaron las Farc, quienes ocupan la Serranía de Perijá para consolidar su presencia sobre la Cordillera Oriental y como corredor de despliegue táctico entre la frontera con Venezuela y la Sierra Nevada de Santa Marta.
- Para enfrentar la presencia de la guerrilla y con el fin de consolidar su presencia sobre todo el corredor fronterizo con Venezuela, desde La Guajira hasta Arauca, surgen las autodefensas en la región, con el apoyo económico de algunos sectores de la zona y que incursionaron en Codazzi, Becerril y La Paz, finalizando la década de los noventa e iniciaron una *ofensiva* contrainsurgente.
- En la última década del siglo XX, la dinámica del conflicto en la región fue mediada por la disputa que libraron el frente Juan Andrés Álvarez del bloque Norte de las AUC y los frentes 41 de las Farc y José Manuel Martínez Quiroz del ELN, por ejercer dominio sobre la Serranía de Perijá como corredor de movilidad, tráfico de armas y de aprovisionamiento logístico hacia la frontera con Venezuela y como territorio favorable para la configuración de zonas de retaguardia y despliegue táctico.
- La actividad se vio recrudecida a partir de 2003, en el marco del accionar conjunto entre el frente 41 de las Farc y el frente José Manuel Quiroz del ELN para repeler la avanzada del bloque Norte de las AUC en la zona rural de Becerril y Codazzi; particularmente, en aquellos sectores que además de ser lugares de abastecimiento para los grupos armados ilegales, son importantes para el control de todo el tramo de la Serranía de Perijá que compromete estos municipios,

como el corregimiento de Estados Unidos, en jurisdicción de Becerril y San Jacinto en Codazzi.

- Desde la creación de la Décima Brigada Blindada del Ejército en 2005, los grupos armados ilegales se vieron obligados a replegarse y la guerrilla se refugió al otro lado de la frontera venezolana. En 2006, se desmovilizó el bloque Norte de las autodefensas. Sin embargo, las Autodefensas Gaitanistas de Colombia (AGC) se han venido estructurando gracias a los reductos no desmovilizados del otrora llamado frente Mártires del Valle de Upar del bloque Norte, los cuales engrosaron las filas de esta banda criminal. Además, la guerrilla mantiene a la Serranía de Perijá como parte de un corredor estratégico que conecte Venezuela con la Sierra Nevada de Santa Marta.

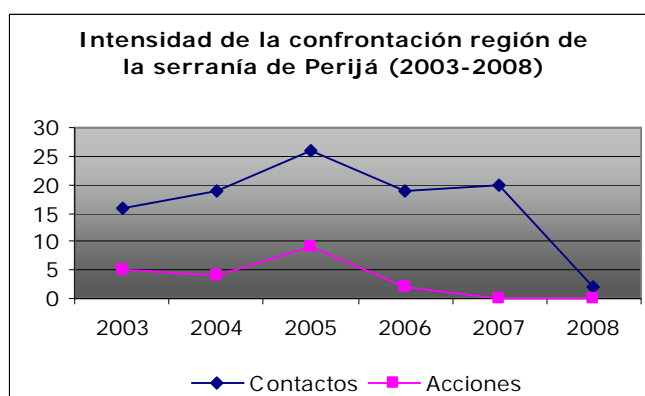
Presencia de la Fuerza Pública en la zona

- En la región denominada Serranía de Perijá, tiene jurisdicción la Décima Brigada Blindada con sede en Valledupar, adscrita a la Primera División del Ejército Nacional. Dicha Brigada fue creada mediante la Resolución del Ministerio de Defensa No. 0181 de 21 de marzo de 2005, con el propósito de unificar el mando para el desarrollo de las operaciones militares que se adelantan en los departamentos de Cesar y La Guajira. Las operaciones tácticas adelantadas por la Décima Brigada Blindada se fortalecen con la activación de los Batallones de Artillería de Campaña No. 10 Santa Bárbara y el Batallón de Apoyo y Servicio para el Combate No. 10 Cacique Upar, el Batallón de A.S.P.C. No. 10, Batallón de Artillería No. 2 La Popa, el Grupo Mecanizado No. 2 Rondón, Grupo Blindado Matamoros y los Batallón Energético y Vial No. 2 y 3. Además, tiene jurisdicción el Batallón de Alta Montaña No. 7, cuya creación y activación se determinó en octubre de 2005, para fortalecer la seguridad y operatividad sobre la Serranía del Perijá, que a la fecha está conformado por 13 pelotones. Mientras este Batallón iniciaba sus operaciones se agregó transitoriamente el Batallón de Contraguerrilla No. 98.
- Por su ubicación los Batallones que tienen mayor influencia en la Serranía del Perijá son el Batallón de Artillería No. 2 La Popa y el Comando Operativo No. 7.
- Además, en la zona tiene jurisdicción el Comando de Policía del Cesar, localizado en Valledupar, la Sub-estación de Policía ubicada en la zona urbana de Valledupar, denominado Distrito 1° y que tiene jurisdicción en el municipio de La Paz y la Sub-estación de Policía ubicada en la zona urbana del municipio de Codazzi, que tiene influencia en los corregimientos de este municipio y de Becerril.

Contexto general de la zona habitada por los Yukpa

A continuación, se presenta un diagnóstico general de la situación de la confrontación armada y de derechos humanos en los municipios de Becerril, Agustín Codazzi y La Paz, donde se encuentra ubicado el pueblo indígena Yukpa. Se debe aclarar que los municipios de La Jagua del Ibirico y San Diego, que no están considerados aquí, conforman junto con los tres municipios anotados la región conocida como la Serranía de Perijá; sin embargo, para simplificar el análisis, los municipios con presencia Yukpa, serán nombrados a continuación como *Serranía de Perijá*.

Intensidad de la confrontación



Fuente: Boletines diarios del Das

Procesado: Observatorio Programa Presidencial de Derechos Humanos y DIH, Vicepresidencial de la República

- Durante el periodo de estudio (2003-2008), se presentaron 102 contactos armados y 20 acciones perpetradas por los grupos armados irregulares en la región *Serranía de Perijá* y se debe resaltar que la iniciativa militar fue asumida a lo largo de los seis años considerados por la Fuerza Pública. La región de la *Serranía de Perijá* representa el 26.7% (102) de los contactos armados en el departamento del Cesar que ascendieron a 382 en el mismo periodo.
- Los contactos armados desarrollados por iniciativa de la Fuerza Pública en la región de la *Serranía de Perijá*, donde se ubican los asentamientos de la comunidad Yukpa, presentan una tendencia ascendente entre 2003 y 2005. Es así como de 16 contactos en 2003 aumentaron a 19 en 2004 y a 26 contactos en 2005; se redujeron a 2 en 2008.
- En la *Serranía de Perijá*, específicamente en los municipios donde habitan los Yukpa, el municipio que fue el escenario de la mayor cantidad de contactos armados por iniciativa de la Fuerza Pública durante el periodo analizado fue Agustín Codazzi con 56, le sigue La Paz con 27 y Becerril con 19 contactos.
- Codazzi es la unidad territorial de mayor población de los tres considerados; además su tamaño facilitó, hasta hace algunos años,

su utilización como corredor de movilidad, comunicando por vía terrestre a Venezuela con la Sierra Nevada de Santa Marta y la Costa Atlántica. A partir de la consolidación de las Fuerzas Armadas en la región, la Serranía es cada vez menos utilizada por los grupos armados irregulares como zona de tránsito. En ese orden de ideas, los grupos delincuenciales se han visto obligados a modificar las rutas y buscar o utilizar corredores estratégicos distintos, hecho que ha incidido en la disminución de los contactos y también de las acciones armadas.

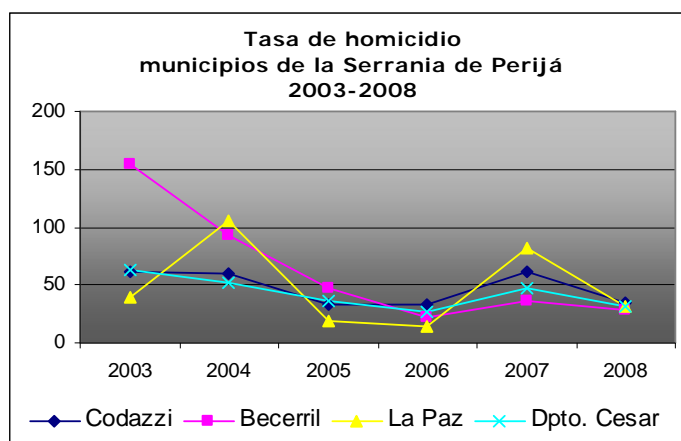
- De los contactos armados por iniciativa de la Fuerza Pública en la región *Serranía de Perijá*, el 71% (70) se dieron contra las Farc, el 24% (24) contra el ELN, el 5% (5) se presentaron contra las autodefensas antes de su desmovilización en 2005.
- Las acciones de los grupos armados al margen de la ley, en los tres municipios analizados de la *Serranía de Perijá*, concentran el 18.7% (20) del total departamental que ascendió a 108 y muestran una dinámica similar a los contactos armados, con su punto más alto en 2005 con 9 acciones, que descendió a 2 acciones en 2006, mientras que en 2007 y 2008 no se presentó ninguna acción de este tipo. Estas acciones en su mayoría fueron perpetradas por las Farc con un 65% (13), el ELN cometió el 0,5% (1) de las acciones en la región y el 30% (6) de las acciones no tuvo un autor identificado. De las 20 acciones registradas durante el periodo, el 50% (10) fueron actos de terrorismo, 15% (3) fueron hostigamientos, 25% (5) fueron casos de piratería terrestre y el 10% (2) fueron emboscadas.
- En cuanto a las acciones de los grupos al margen de la ley, el municipio más afectado también fue Codazzi con 14 acciones, los municipios de La Paz y Becerril presenciaron 3 acciones cada uno. Las acciones de las Farc estarían entonces encaminadas a no perder su presencia en la región y con ello la posibilidad de pasar de la *Serranía de Perijá* en los límites con Venezuela a otras regiones de la Costa Atlántica y de Norte de Santander.

Homicidios¹⁷

- En la región de la *Serranía de Perijá*, se presentaron en los seis años observados 319 homicidios, es decir el 12.2% del total de los asesinatos perpetrados en el departamento del Cesar, donde se cometieron 2.532 homicidios en los mismos seis años.
- En términos absolutos, de los tres municipios analizados de la *Serranía del Perijá*, el municipio más afectado fue Codazzi con 193 homicidios, seguido por La Paz con 70 y Becerril con 56 asesinatos.

¹⁷ Este párrafo se basa en información estadística suministrada por la Policía Nacional y procesada por el Observatorio del Programa Presidencial de Derechos Humanos y DIH.





Fuente: Cic - Policía Nacional

Procesado por: Observatorio Programa Presidencial de Derechos Humanos y DIH, Vicepresidencia de la República

- En cuanto a las tasas de homicidio, Codazzi, que es la unidad territorial de mayor población respecto de las tres analizadas, muestra una tasa de homicidio relativamente baja (47.24 hpch en promedio en el periodo analizado) y se mantiene constante, excepto en 2007, cuando se presentó un pico, con una tasa de homicidio de 61.79 hpch en ese año. Becerril, por su parte, muestra la tasa más alta, con un promedio en el periodo considerado de 63.42 hpch, mostrando un descenso significativo para el periodo analizado de 153.68 hpch en 2003 a 28.91 para 2008. Por último, La Paz muestra picos en los años 2004 y 2007, con tasas de 105.19 hpch y 81.41 hpch respectivamente.
- Lo anterior evidencia entonces una tendencia ascendente en los años 2003 y 2007 y descendente entre los años 2006 y 2008, presentándose de manera consecuente tanto en la región de la *Serranía de Perijá* como en el departamento de Cesar. De acuerdo con estudios previos del Observatorio del Programa Presidencial de Derechos Humanos y DIH, entre los años 1998 y 2002 se registró una tendencia al incremento en la tasa de homicidio en Cesar, cuando el promedio departamental alcanza 90 homicidios por cada cien mil habitantes (hpch) en el último año frente a un promedio nacional de 66 hpch. De acuerdo con el Observatorio, *“Esta tendencia al incremento en la tasa de homicidio del departamento entre esos años parece reflejar la intensificación en el accionar armado de las autodefensas por un lado y por otro lado las acciones desarrolladas por la guerrilla que busca impedir la pérdida de su influencia en esta región estratégica para sus finanzas, al igual que pueden reflejar ajustes entre organizaciones de autodefensas que pugnan por imponer su predominio”*¹⁸.

¹⁸ Observatorio Programa Presidencial de Derechos Humanos y DIH, Diagnóstico Departamental 2003-2007, Departamento del Cesar. Disponible en: www.derechoshumanos.gov.co. Consultado por última vez el 10 de noviembre de 2009.



- La merma en las tasas de homicidio en la región a partir de 2003, no obstante de presentar un leve aumento en el año de 2007, se puede atribuir a dos factores, el primero es el desmonte de las estructuras de autodefensas con incidencia en el departamento y que dejaron las armas en el proceso iniciado por el Gobierno del presidente Álvaro Uribe y el segundo es el fortalecimiento de las Fuerzas Militares y de Policía; al respecto, se debe recordar que en el año 2005 se creó la Décima Brigada Blindada del Ejército y se fortaleció a la Policía.

Masacres

- De acuerdo con la información estadística suministrada por la Policía Nacional y procesada por el Observatorio del Programa Presidencial de Derechos Humanos y DIH, en la región de la *Serranía de Perijá*, se presentó en el año 2000 un homicidio múltiple, que arrojó 13 víctimas y fue perpetrado en el municipio de Agustín Codazzi. Sin embargo, durante el periodo analizado (2003-2008) no se presentó ningún otro evento similar.
- Por otra parte, entre los años 2003 y 2008 fueron cometidas en el departamento de Cesar 4 masacres, que dejaron 16 víctimas. Es así como en 2003, se registraron 2 casos con 8 víctimas, en 2005 un caso con 4 víctimas y en 2008 una masacre dejó 4 víctimas de la etnia Kankuamo. En ningún caso, se pudo establecer la autoría de estos hechos violentos.

Secuestros¹⁹

Municipio	2003	2004	2005	2006	2007	2008	Total
Codazzi	3	9	1	0	0	1	14
Becerril	1	8	0	3	0	0	12
La Paz	7	2	1	0	0	1	11
Total Serranía	11 (6.1%)	19 (30.6%)	2 (15.3%)	3 (21.4%)	0	1 (7.6%)	37 (12.2%)
Total Cesar	178	62	13	14	6	13	286

Fuente: Fondelibertad

Procesado por: Observatorio del Programa Presidencial de Derechos Humanos y DIH

- En los tres municipios de la *Serranía de Perijá*, se presentaron 37 secuestros en el periodo considerado, el 12.2% del total perpetrado en el departamento del Cesar entre 2003 y 2008, en el cual se cometieron 286 secuestros.
- Según las estadísticas de Fondelibertad, en los municipios de la región de la *Serranía de Perijá*, de los 37 secuestros registrados, el 70.2% (26) fueron extorsivos y el 29.8% (11) fueron secuestros simples.
- Por otra parte, respecto de la situación actual de los plagiados, 22 personas fueron liberadas, 6 fueron rescatadas, 6 se mantienen en cuativerio y 3 habrían muerto en cautiverio.

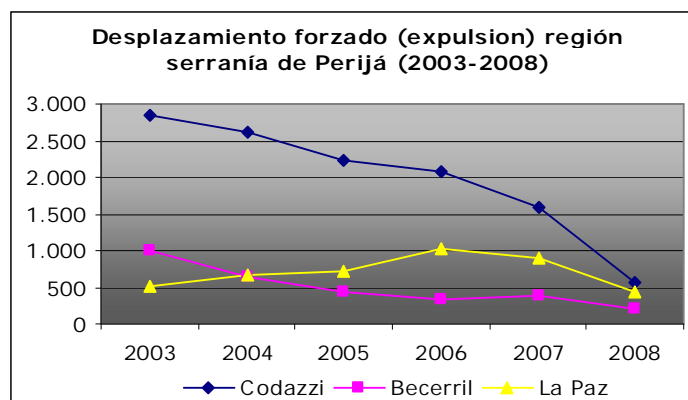
¹⁹ Este párrafo se basa en información estadística suministrada por Fondelibertad y procesada por el Observatorio del Programa Presidencial de Derechos Humanos y DIH.



- La tendencia registrada en la región de la *Serranía de Perijá* dentro del periodo analizado muestra que entre 2003 y 2004 aumentan los secuestros en los municipios de Becerril y Codazzi, pasando de 3 a 9 en el primer caso y de 1 a 8 en el segundo; a partir de 2005, se registran 2 casos en Codazzi, 1 en 2005 y 1 en 2008, lo mismo ocurre en el municipio de La Paz, en Becerril se presentaron 3 casos en 2006. Los principales responsables de este delito en la región han sido las Farc con 19 secuestros (47.9%), seguidos por el ELN con 7 secuestros (18.9%) y la delincuencia común con 2 (5.4%); en 9 (24.3%) casos, el autor del delito no fue identificado.

*Desplazamiento forzado*²⁰

- En la región de la *Serranía de Perijá* habitada por la comunidad Yukpa, entre 2003 y 2008 fueron expulsadas de 19.141 personas, de las cuales el 99.4% lo hicieron de manera individual; del mismo modo, la región recibió 10.599 personas, con un 99.6% de tipo individual. Esta región ha sido especialmente sensible a este fenómeno, al expulsar el 23% del total de la población afectada en el departamento de Cesar (83.047).



Fuente: Fuente: Sipod - Acción Social

Procesado por: Observatorio del Programa Presidencial de DH y DIH, Vicepresidencia de la República

- Nuevamente, el municipio más afectado es Agustín Codazzi que presentó su pico en 2003 con 2.893 personas expulsadas y presenta una tendencia descendente hasta llegar a 568 personas en 2008 (-80%); el municipio de Becerril registró su pico en el mismo año con 988 personas y registra 197 personas expulsadas en 2008 (-80%). En el municipio de La Paz, de 507 personas expulsadas en 2003 pasa a 1.023 en 2006 (102%), año que representa su pico y en 2008 se registra 445.

²⁰ Este párrafo se basa en información estadística suministrada por el Sipod – Acción Social y procesada por el Observatorio del Programa Presidencial de Derechos Humanos y DIH.

- Se debe recordar que en el caso de los Yukpa, el fenómeno de desplazamiento tiene otro análisis, debido a su condición cultural nómada, por tanto en las bases de datos no existe la posibilidad de discriminar, cuando se produce un desplazamiento forzado por razones humanitarias, de violencia o confrontación, u otras razones.
- La dinámica del desplazamiento forzado en el departamento de Cesar es más representativa en términos de expulsión que de recepción de población. En el periodo comprendido entre 2003 y 2008, 83.047 personas salieron del departamento, mientras que en los mismos años éste recibió 65.261 personas.
- A partir de la desmovilización de las autodefensas en 2005, el desplazamiento forzado ha disminuido en la región en más de un 100%. Adicionalmente, muchos desplazamientos parecen ser intradepartamental, manteniendo un promedio de 76% aproximadamente, mientras que las demás personas se dirigen hacia otros departamentos.

Minas antipersonal²¹

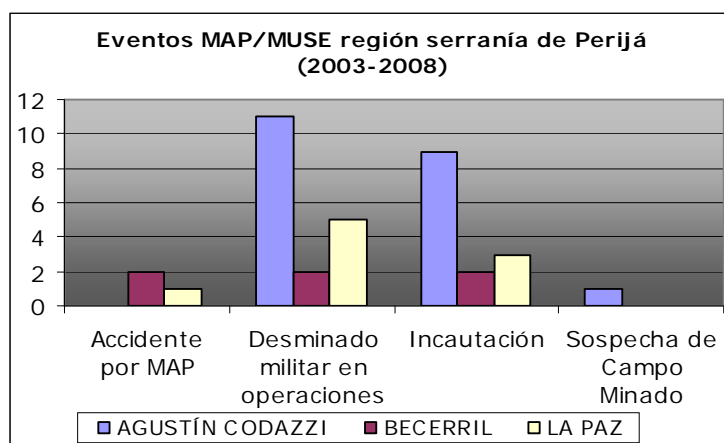
Eventos

Municipio	Evento	2003	2004	2005	2006	2007	2008	Total general
Agustín Codazzi	Accidente	0	0	0	0	0	0	0
	Incidente	0	1	4	13	1	2	21
Becerril	Accidente	0	1	0	1	0	0	2
	Incidente	0	0	1	1	2	0	4
La Paz	Accidente	0	0	0	0	1	0	1
	Incidente	1	0	0	6	1	0	8
Total Region	Accidente	0	1	0	1	1	0	3
	Incidente	1	1	5	20	4	2	33
Total Cesar	Accidente	4	5	8	7	2	2	28
	Insidente	14	14	7	35	21	12	103

Fuente: Programa Presidencial para la Acción Integral contra las Minas Antipersonal
Procesado por: Observatorio Programa Presidencial de Derechos Humanos y DIH, Vicepresidencia de la República

- De los 36 eventos por Map y Muse que se registraron en la región de *Serranía de Perijá* durante el periodo comprendido, 33 fueron incidentes y 3 accidentes.
- En cuanto a los incidentes, 21 se produjeron en Codazzi, 8 en La Paz y 4 en el municipio de Becerril. Además, la mayoría de los incidentes fueron casos de desminado en operaciones militares, con 18 eventos; también se realizaron 14 incautaciones entre 2003 y 2008. El año más álgido en este marco fue 2006 con 20 eventos, lo que representa el 56% del total registrado en el periodo analizado.
- En cuanto a los accidentes, 2 fueron registrados en el municipio de Becerril en 2004 y 2006, mientras en el municipio de La Paz se presentó otro evento en 2007.

²¹ Este párrafo se basa en información estadística suministrada por el Programa Presidencial para la Acción Integral contra las Minas Antipersona y procesado por el Observatorio del Programa Presidencial de Derechos Humanos y DIH.



Fuente: Programa Presidencial para la Acción Integral contra las Minas Antipersonal
Procesado por: Observatorio Programa Presidencial de Derechos Humanos y DIH, Vicepresidencia de la República

- Finalmente, la región *Serranía de Perijá* representa el 28% del total de los eventos por Map y Muse que se registraron en el departamento, donde acaecieron 128 eventos en el periodo analizado.

Víctimas

- Durante el periodo analizado en la región de la *Serranía de Perijá*, se presentaron 5 víctimas, 3 militares y 2 civiles, de los cuales una resultó muerta y las otras cuatro heridas. Los casos ocurrieron en 2004 en el municipio de Becerril con dos civiles heridos, desconociendo el autor del evento; en el mismo municipio en 2006 resultaron un militar muerto y uno más herido, en hechos que fueron atribuidos a las Farc. Por otro lado, en el municipio de La Paz resultó herido un militar en 2007, presuntamente por una mina puesta por las Farc.
- La región de la *Serranía de Perijá* representa el 8% del total de víctimas que fueron registradas en el departamento de Cesar. Es así como en el departamento se presentaron 62 víctimas, de las cuales 21 eran civiles, resultando muertos cuatro de ellos; además, 21 militares resultaron muertos y 20 heridos. A nivel departamental, el 43% de los hechos fue atribuido a las Farc, el 14.5% al ELN y en el 32.5% restante no se han identificado los responsables.

Situación actual de los Yupka

Situación en cuanto a salud y alimentación

- El concepto *salud-enfermedad* en la etnia Yukpa lo relacionan con la intromisión de espíritus malos o espíritus de los parientes muertos en sus cuerpos, se presenta generalmente por dos causas, un hechizo (maleficio) ó el incumplimiento de algunas de las prácticas rituales.

El *Tomaira* o *Tuano* es el intermediario con los espíritus, es quien conoce de plantas medicinales y venenosas, por ende es el encargado de realizar los tratamientos necesarios para mantener la salud de la comunidad²². De manera paralela, la comunidad franciscana desde tiempo atrás ha intervenido en la comunidad por medio de actividades educativas y de salud, igualmente entidades estatales como el Instituto de Bienestar Familiar han realizado campañas alimentarias. Gracias a estas relaciones, se han instalado puestos de salud en algunos asentamientos de los resguardos, con una aceptación media de los Yukpa.

- El 7 de diciembre de 2007, el Relator Especial sobre el derecho a la salud junto con el Relator Especial sobre el derecho a la alimentación adecuada y el Relator Especial sobre la situación de los derechos humanos y las libertades fundamentales de los indígenas, enviaron una carta al Gobierno de Colombia en seguimiento a previas comunicaciones enviadas por Naciones Unidas con referencia a la situación nutricional de la comunidad indígena Yukpa. En el comunicado se informaba de algunos problemas nutricionales dentro de la comunidad, específicamente en el resguardo de Iroka en el municipio de Codazzi, que pudieron haber causado la muerte de al menos 20 menores de la etnia en 2006. Del mismo modo, se presentaban problemas respiratorios, resultado de los sistemas de producción de la comunidad como la quema de porciones de bosque, sumado a la fuerte temporada de verano que causó incendios que destruyeron unas 4.000 hectáreas de tierra fértil y perjudicó a las fuentes de agua en la zona.
- La respuesta del Gobierno fue el despliegue de una serie de acciones por las entidades gubernamentales, centrales, departamentales y municipales para brindar solución a la problemática de desnutrición que afronta la comunidad Yukpa; entre éstas, un “Plan Integral para el Apoyo a Comunidades Indígenas en Extremo Grado de Vulnerabilidad y Riesgo de Desaparición” que se implementaría entre 2008 y 2010 y unas mesas de trabajo para encaminar este Plan en el departamento del Cesar.
- El 13 de marzo de 2007, una comisión interinstitucional realizó una visita a las comunidades del resguardo Iroka, durante la cual evidenciaron problemas de salud entre los miembros de la comunidad, a causa de la situación alimentaria y nutricional, así como de infecciones respiratorias originadas por los incendios forestales. En base a los resultados de esta visita, el Ministerio del Interior y de Justicia acordó disponer una cantidad de alimentos para atender la urgencia, así como realizar un censo para determinar el número de familias afectadas por los incendios forestales. Se coordinó la implementación del programa de “Recuperación Nutricional” y, por

²² Bienestar Familiar, estudio Sobre las Condiciones y Calidad de Vida de la Etnia Yukpa del Resguardo Iroka en Codazzi – Cesar, Fundación Cultural Sierra Nevada, 1997. Ver, www.siju.gov.co/downloads/investigaciones/pdf_047.pdf, Consultado por última vez en Agosto de 2009.



último, el Gobierno informó que la población Yukpa estaría cubierta en un 100 % por el sistema de salud²³.

- Una de las medidas adelantadas por el Gobierno y para lo cual se firmó un contrato entre el Bienestar Familiar y la Corporación para el Desarrollo de la Serranía de Perijá “Corperijá” en 2008 fue brindar un complemento alimentario en dos tiempos de consumo a niños y niñas menores de cinco años con desnutrición leve, moderada o severa con o sin patología, en condiciones de extrema vulnerabilidad económica, social de la etnia Yukpa, para mejorar su estado nutricional²⁴.
- El 13 de marzo de 2007, en la visita realizada por la comisión interinstitucional, el Secretario de Gobierno Departamental habría concluido que la fuente de la desnutrición no sería el hambre de las comunidades, sino la falta de promoción y prevención en el tema de salud, habiéndose afirmado que “lo que hemos identificado es que la empresa responsable de la salud en el territorio, como es Dusakawi no está cumpliendo con su responsabilidad de garantizar el tema de la salud en el resguardo indígena y no está desarrollando las actividades de promoción y prevención que son su responsabilidad para prevenir estas enfermedades diarreicas y respiratorias”²⁵.
- Asimismo, habría afirmado que “los entes territoriales tanto como las alcaldías y la gobernación están cumpliendo con su obligación de brindar los apoyos, pero el que ejecuta el tema de la salud es Dusakawi, por eso le exigimos que debe haber más compromiso y responsabilidad con lo que se firmó en el contrato de prestación de servicios para estas comunidades”²⁶.
- En relación a lo anterior, en diciembre de 2008 la Gobernación del Cesar realizó un convenio con Dusakawi IPSI para desarrollar acciones preventivas en salud infantil, salud sexual y reproductiva, nutrición, salud oral y enfermedades de transmisión sexual²⁷.
- Aunque la queja de algunos líderes de la comunidad Yukpa persiste, “Antes sólo nos mencionaban por la muerte de niños y ancianos por física desnutrición, producto de la falta de tierra productiva, bloqueo por los actores armados y colonos que nos han expropiado y confinado en tierras que no nos permiten cumplir con nuestros usos y costumbres alimenticios, debido a que milenariamente hemos pervivido de lo que la madre tierra nos aporta”; “después por lo incendios forestales, lo que agudizó nuestra crítica situación de desnutrición, a lo cual el Gobierno responde con asistencialismo y no con política pública integral de atención, que nos garantice la

²³ www.gobcesar.gov.co/infonoticias. Consultado por última vez en Agosto de 2009.

²⁴ Contrato De Aporte No 20-362-2008 Celebrado Entre El Instituto Colombiano De Bienestar Familiar, Regional Cesar Y La Corporación Para El Desarrollo De La Serranía Del Perijá “CorPerijá” Nit. 824.003.522-6, Ver, www.contratos.gov.co/.../C_PROCESO_08-4-49316_119004000_515751.pdf, consultado por última vez el 10 de noviembre de 2009.

²⁵ Report of the Special Rapporteur on the right of everyone to the enjoyment of the highest attainable standard of physical and mental health, Anand Grover, May 2009. Pág. 11-13.

²⁶ Ibid.

²⁷ Contrato de Prestación de Servicios No. 959 del 10 de diciembre de 2008. Ver, www.contratos.gov.co/.../2008/.../C_PROCESO_08-12-141703_220000001_851455.pdf, consultado por última vez el 10 de noviembre de 2009.



pervivencia en nuestro territorio ancestral”²⁸. Según información de la Gobernación del Cesar, se han pactado varios compromisos con la comunidad Yukpa. Entre los compromisos adquiridos por el Gobernador Cristian Moreno Panezo, está el programa de seguridad alimentaria, que según su coordinador Ramón Rueda, debe arrancar los primeros días de junio de 2009 con una inversión que supera los 400 millones de pesos, contando con el apoyo financiero de la Agencia Presidencial para la Acción Social. “La idea es garantizar la producción con calidad para que los indígenas no sigan muriéndose de física hambre, teniendo tanta tierra delante de sus ojos. Píes de cría e insumos para su mantenimiento son algunos de los elementos de este componente que beneficiará en el solo resguardo de Iroka a unas 800.000 familias, pero que es importante dar cuenta que también cobijará a los otros resguardos: Menkue, Socorpa, Caño Padilla y el Coso, en territorios de los municipios de La Paz y Becerril”²⁹.

- En abril de 2008 se reunieron la Defensoría del Pueblo, Movimiento por la Paz (MPDL), Programa Mundial de Alimentos (PMA), Oficina para la Coordinación de Asuntos Humanitarios (Ocha), Oficina del Alto Comisionado para los Derechos Humanos (OACNUDH), Organización de Estados Americanos (OEA), Consultor del Programa de las Naciones Unidas para el Desarrollo (PNUD) y el Comité Internacional de la Cruz Roja (CICR), que conformaron la mesa de Atención Humanitaria, aunque el tema principal fue la incidencia del proyecto minero en la región y de los grupos armados ilegales, se discutió la necesidad de conocer más a fondo la situación para formular acciones coherentes en los planes de desarrollo del departamento.

Situación de los territorios y resguardos Yukpa

- Existe una interacción entre varias organizaciones públicas y privadas y la etnia Yukpa, pero estos esfuerzos de crear lazos comunicativos parecen hasta ahora insuficientes debido al acceso complejo a los asentamientos, como también los modos de vida de la comunidad, lo que hace que cuando se llega a algún sitio, éste se encuentra vacío a causa de la movilidad de los diferentes subgrupos. Los puntos instaurados de atención a la comunidad, sólo benefician a los asentamientos más cercanos. En este caso, los compromisos de la Gobernación del Cesar es la mejora de accesos viales “Sobre el particular, Moreno Panezo se comprometió a gestionar ante INVIAS la atención urgente del carreteable y a incluir en los planes viales del departamento una solución. El mandatario dijo que en el cuatrienio que transcurre se van a intervenir en el departamento unos mil

²⁸ Comunicado de la Onic No. 242 de noviembre de 2007, Ver, www.onic.org.co, consultado por última vez el 10 de noviembre de 2009.

²⁹ www.gobcesar.gov.co/infonoticias, Consultado por última vez en agosto de 2009.



kilómetros de vías secundarias y terciarias, y porque no tener en cuenta los 20 que tanto dolor de cabeza le dan a los Yukpa”.³⁰

- Por otra parte, la Serranía de Perijá y sus alrededores (ecorregión del Perijá) presentan un conflicto por uso del suelo de 617.000 hectáreas, de las cuales sólo 41.000 son aptas para la actividad agrícola.
- La Décima Brigada Blindada informa que existen varios conflictos por el desplazamiento de comunidades Yukpa hacia tierras tituladas por colonos, la queja de la comunidad Yukpa a las instituciones es que la mayoría del territorio de los resguardos es inapropiada para el cultivo y otra porción está invadida por colonos que incluso afectan sus territorios ancestrales. Los colonos basan su economía en el cultivo del café, según la Gobernación la producción se ubica en el millón y medio de kilos por cosecha. El 22 de julio de 2009, se tiene programada una reunión en el resguardo Iroka con todos los señores Cabildos Gobernadores y autoridades municipales de Codazzi - Cesar, con la finalidad de solucionar estas situaciones especiales que se han presentado en el resguardo Iroka y Menkue, con unos colonos de la región.
- Con relación a la garantía de los derechos territoriales, dentro del marco de la Comisión Nacional de Territorios Indígenas (CNTI), se habrá priorizado el saneamiento de los resguardos Iroka y Socorra. Se informa que las acciones de adquisición y adjudicación de los predios en la jurisdicción de los municipios de Codazzi, Becerril y la Paz, se adelantarían, reconociendo la disponibilidad logística y presupuestal. La Gobernación en su Plan de Desarrollo propone adquirir y/o cofinanciar 1.500 hectáreas en áreas protegidas, de acuerdo con lo establecido en el Artículo 111 de la Ley 99 de 1993.³¹
- En relación a la falta de seguridad jurídica en los resguardos Yukpa, las Naciones Unidas también se refirieron al tema en 2008 por medio del Relator Especial para Asuntos Indígenas, quien en su comunicado al Gobierno Nacional plantea la realización del Plan Integral para el Apoyo a las Comunidades Indígenas en Extremo Grado de Vulnerabilidad y Riesgo de Desaparición, que requiere la compra inmediata de las tierras en manos de los colonos en las áreas de los resguardos, para poder avanzar con el saneamiento territorial, tanto como para limitar la tala de árboles, quemas, y la extracción de plantas por parte de los colonos. Según los alegatos, “el Estado no ha destinado recursos para el tema territorial, y en consecuencia, ningún compromiso se ha cumplido hasta la fecha. También, se alega que la Comisión Nacional de Territorios Indígenas, creada por el Decreto 1397 en 1996, donde el saneamiento de los resguardos Iroka fue priorizado según el Gobierno, fue desactivada el 31 de mayo de 2007. A consecuencia de su discontinuación, además de la falta de presentación de propuestas de presupuesto por parte del Estado, ya

³⁰ Ibid.

³¹ Ordenanza No. 000008 del 23 de mayo de 2008, Plan de Desarrollo Sostenible para el departamento del Cesar 2008-2011. Ver, www.gobcesar.gov.co, consultado por última vez el 10 de noviembre de 2009.



no está previsto el saneamiento del resguardo Iroka ni su ampliación, según los 19 compromisos del Gobierno. Además, se alega el descubrimiento de petróleo tras pruebas sísmicas, así como otros recursos naturales en sus territorios³². La justificación es que la falta de seguridad jurídica en la tenencia de sus tierras tradicionales empeoraría la situación alimentaria que los Yukpa.

- Otro factor que perjudica los territorios de las comunidades Yukpa es que la Resolución 414 del 11 de marzo de 2008 autorizó la explotación minera de la mina de carbón “Descanso Norte” por parte de la multinacional Drummond, que será la más grande del mundo a cielo abierto. La mesa sectorial de Atención Humanitaria del Cesar se muestra preocupada debido a que el desarrollo de la mina en El Paso – Cesar, afectaría por lo menos a dos resguardos de la comunidad en temas como salud y seguridad alimentaria. El nacimiento de veinte ríos principales y un sin número de quebradas y arroyos que bañan los valles de los ríos Cesar, Magdalena y Lebrija y alimentan el complejo de ciénagas y el río Magdalena, donde se desarrollan diferentes actividades económicas del departamento del Cesar, le dan un carácter estratégico para el desarrollo económico del departamento, al igual que la Ciénaga de Zapatosa, la Serranía de Perijá está sometida a fuertes presiones y demanda de sus recursos en la zona de explotación minera entre las fronteras de los municipios de Becerril, La Jagua, Chiriguaná y Curumaní por los impactos que allí ocasiona la minería. La perspectiva de nuevas explotaciones amenaza con intervenir zonas de protección y nacimientos de agua, destruir bosques de galería, afectar acuíferos y desviar cauces superficiales. Aunque la Gobernación en su plan de desarrollo apunta al avance de la mina como primordial en asuntos como generación de empleo y mejoramiento estructural como vías y prestación de servicios, la mesa de atención humanitaria recomienda incluir dentro del plan compromisos con los Yukpa alrededor del tema de la explotación carbonífera.

Situación en cuanto a derechos humanos y DIH

- En 2004, la Defensoría del Pueblo emitió un Informe de Riego sobre los municipios de Codazzi, Becerril y La Jagua de Ibirico, con afectación a los resguardos y asentamientos de la etnia Yukpa, y una Nota de Seguimiento un año después. La situación de las comunidades Yukpa reseñaba el Informe de Riesgo, es que están sometidas a presiones de grupos armados ilegales. Los frentes 41 de las Farc y el José Manuel Martínez Quiroz del ELN, usan como corredor los territorios de esta comunidad y la señalan como auxiliadora de las autodefensas, esto debido a que se han negado a colaborarles y permitir que recluten integrantes del resguardo en sus filas.

³² Report of the Special Rapporteur on the right of everyone to the enjoyment of the highest attainable standard of physical and mental health, Anand Grover, May 2009. Pág. 11-13.



- Además, las autodefensas realizaron incursiones hacia las comunidades Yukpa de El Salao, San Genaro, Santo Tomas, Socorra, La Misión, Si Cacao, Los Granados, La Mayoría, Américas y Las Piñas, buscando controlar el corredor entre Becerril y la frontera colombo-venezolana, captar base social para su proyecto armado y exterminar a la supuesta base social de los grupos guerrilleros. El día 24 de agosto de 2004, incursionaron en El Salado, donde retuvieron, robaron y torturaron a un indígena de la comunidad, profirieron amenazas y anunciaron que realizarían una masacre en el asentamiento de San Genaro. Ante esta situación, los indígenas mayores de la etnia Yukpa, amenazaron con envenenar las aguas del río Maracas que surte el acueducto de Becerril, si las autoridades no les brindan la debida protección a sus comunidades.
- En los siguientes años, la Defensoría emitió varios Informes de Riesgo en la región sobre los municipios de Valledupar, La Jagua de Ibirico, Curumani y Pailitas, que aunque no inciden directamente en la comunidad Yukpa, plantean que existe un corredor estratégico en la zona, transitado por los grupos armados irregulares y que puede ser utilizado para cometer acciones que violan el Derecho Internacional Humanitario.
- En referencia a lo anterior, la Mesa Humanitaria alertó sobre el uso de minas antipersonal en la Serranía de Perijá, hecho que afectaría enormemente a la comunidad, dado al carácter nómada que todavía mantiene. Por lo anterior, se planteó la realización de diferentes talleres con la comunidad, cuya prioridad sea el tema de minas, educación en el riesgo y medidas de autoprotección, igualmente se planteó la realización de un diagnóstico en las zonas indígenas para identificar el riesgo.
- La Décima Brigada Blindada que patrulla la zona informó vía correo electrónico que en el 2009 no se han presentado casos de vulneración a los derechos humanos y DIH, igualmente que no tienen conocimiento de presencia de grupos ilegales y/o cultivos ilícitos en la Serranía de Perijá, específicamente en la región donde se encuentran los resguardos Yukpa.